

Miejsca Pamięci Narodowej

<http://mpn.kielce.uw.gov.pl/mpn/miejsca-pamieci-narodow/powiat-jedrzejowski/gmina-sedziszow/38,Gmina-Sedziszow.html>
2019-09-20, 12:31

KARTA OBIEKTU Nr wew. 03-09-001	
Województwo	Świętokrzyskie
Powiat	Jędrzejowski
Gmina	Sędziszów
1. Miejscowość	Mstyczów
2. Rodzaj obiektu	grób_ pojedynczy_
3. Liczba pochowanych	1; w tym zidentyfikowanych: 1
4. Nazwa lokalizacji	Cmentarz Parafii Rzymsko-Katolickiej p.w. Wniebowzięcia NMP w Mstyczowie
5. Rodzaj lokalizacji	cmentarz parafialny
6. Dawna nazwa miejscowości	Mstyczów
7. Nr działki	943, obręb 18 Mstyczów
8. Opis lokalizacji	przy głównej alei po stronie lewej, w końcowej części cmentarza
9. Opis topografii	wg. Załącznika nr 3
10. Opis obiektu	nagrobek pojedynczy wykonany z granitu SIL WERSTARN, cokół z granitu SIL WERSTARN, tablica napisowa z granitu SZWED koloru czarnego z jednym wyszczególnionym nazwiskiem i krzyż, opaska z płytek betonowych fot. 11 i 12
11. Nazwa obiektu	mogiła pojedyncza Żołnierza Wojska Polskiego poległego w czasie II wojny światowej
12. Lokalizacja	przy głównej alei po stronie lewej, w końcowej części cmentarza
13. Ochrona konserwatorska	cmentarz parafialny: teren w granicach ogrodzenia objęty gminną ewidencją zabytków, Aneks nr 2 do miejscowego planu zagospodarowania przestrzennego gminy Sędziszów
14. Właściciel działki	Parafia Rzymsko-Katolicka p.w. Wniebowzięcia NMP w Mstyczowie
15. Zarządca działki	Dariusz Mularczyk Proboszcz Parafii Rzymsko-Katolickiej p.w. Wniebowzięcia NMP w Mstyczowie
16. Nr obiektu	miejscowy plan zagospodarowania przestrzennego gminy Sędziszów Aneks nr 2 poz. 32 (Załącznik nr 4)
17. Opis obiektu	nagrobek pojedynczy wykonany z granitu, nakrywa z granitu SIL WERSTARN gr. 5 cm, płyta pionowa z granitu SZWED koloru czarnego o wymiarach 0,80 x 0,50 cm z napisem "Ś.P./ WŁADYSŁAWA KOWAL/ 1917-1943/ PLUTONOWY WP/ ZAMORDOWANY W CZASIE/ OKUPACJI/ CZEŚĆ JEGO PAMIĘCI", obok napisów krzyż, cokół z granitu o gr. 5 cm i wysokości 30 cm, narożniki czarne - granit SZWED o wymiarach 6 x 10 x 30 cm, opaska z płytek betonowych 25 x 25 x 5 cm, wymiary 1,90 m x 0,90 m
18. Bibliografia	brak danych
19. Rok powstania obiektu	brak danych
20. Opis powstania obiektu	brak danych
21. Autor obiektu	brak danych
22. Okres historyczny	II_ wojna_ światowa_
23. Podstawy zakwalifikowania	żołnierz poległy w czasie działań wojennych
24. Przynależność	Narodowość: polska_
25. Osoby	ilość osób - 1, imię i nazwisko - Władysław Kowal, narodowość polska, przynależność do armii - Wojsko Polskie 1939, jednostka wojskowa - brak danych, stopień - plutonowy, okres historyczny - II wojna światowa, podstawa zakwalifikowania - żołnierz poległy w czasie działań wojennych, przynależność - Wojsko Polskie 1939, data urodzenia - 1917, data śmierci - 1943, miejsce śmierci - brak danych
Zdjęcia	

**KARTA OBIEKTU**


Nr wew. 03-09-002

Województwo	Świętokrzyskie
Powiat	Jędrzejowski
Gmina	Sędziszów
1. Miejscowość	Mstyczów
2. Rodzaj obiektu	grób_ pojedynczy_
3. Liczba pochowanych	1; w tym zidentyfikowanych: 1
4. Nazwa lokalizacji	Cmentarz Parafii Rzymsko-Katolickiej p.w. Wniebowzięcia NMP w Mstyczowie
5. Rodzaj lokalizacji	cmentarz parafialny
6. Dawna nazwa miejscowości	Mstyczów
7. Nr działki	943, obręb 18 Mstyczów
8. Opis lokalizacji	przy głównej alei po stronie lewej, w końcowej części cmentarza
9. Opis topografii	wg. Załącznika nr 3
10. Opis obiektu	nagrobek pojedynczy wykonany z granitu SIL WERSTARN, cokół z granitu SIL WERSTARN, tablica napisowa z granitu SZWED koloru czarnego z jednym wyszczególnionym nazwiskiem i krzyż, opaska z płytek betonowych fot. 13 i 14
11. Nazwa obiektu	Mogiła pojedyncza ludność cywilna poległy w czasie II wojny światowej
12. Lokalizacja	przy głównej alei po stronie lewej, w końcowej części cmentarza
13. Ochrona konserwatorska	cmentarz parafialny: teren w granicach ogrodzenia objęty gminną ewidencją zabytków, Aneks nr 2 do miejscowego planu zagospodarowania przestrzennego gminy Sędziszów
14. Właściciel działki	Parafia Rzymsko-Katolicka p.w. Wniebowzięcia NMP w Mstyczowie
15. Zarządca działki	Dariusz Mularczyk Proboszcz Parafii Rzymsko-Katolickiej p.w. Wniebowzięcia NMP w Mstyczowie
16. Nr obiektu	miejscowy plan zagospodarowania przestrzennego gminy Sędziszów Aneks nr 2 poz. 32 (Załącznik nr 4)
17. Opis obiektu	nagrobek pojedynczy wykonany z granitu, nakrywa z granitu SIL WERSTARN gr. 5 cm, płyta pionowa z granitu SZWED koloru czarnego o wymiarach 0,80 x 0,50 cm z napisem Ś.P./ LUDWIK/ ZASADA/ ŻYŁ LAT 48/ ZGINĄŁ 18.IV.1944 r., obok napisów krzyż, cokół z granitu o gr. 5 cm i wysokości 30 cm, narożniki czarne - granit SZWED o wymiarach 6 x 10 x 30 cm, opaska z płytek betonowych 25 x 25 x 5 cm, wymiary 1,90 m x 0,90 m
18. Bibliografia	brak danych
19. Rok powstania obiektu	brak danych
20. Opis powstania obiektu	brak danych
21. Autor obiektu	brak danych
22. Okres historyczny	II_ wojna_ światowa_
23. Podstawy zakwalifikowania	ofiara terroru
24. Przynależność	Narodowość: polska_
25. Osoby	ilość osób - 1, imię i nazwisko - Ludwik Zasada, narodowość polska, ofiara terroru hitlerowskiego, okres historyczny - II wojna światowa, podstawa zakwalifikowania - ofiara terroru, przynależność - ludność cywilna, data urodzenia - brak danych, data śmierci - 1944.04.18, miejsce śmierci - brak danych
Zdjęcia	




KARTA OBIEKTU

Nr wew. 03-09-003

Województwo	Świętokrzyskie
Powiat	Jędrzejowski
Gmina	Sędziszów
1. Miejscowość	Mstyczów
2. Rodzaj obiektu	grób_ pojedynczy_
3. Liczba pochowanych	1 osoba - ludność cywilna; w tym zidentyfikowanych - 1
4. Nazwa lokalizacji	Cmentarz Parafii Rzymsko-Katolickiej p.w. Wniebowzięcia NMP w Mstyczowie
5. Rodzaj lokalizacji	cmentarz parafialny
6. Dawna nazwa miejscowości	Mstyczów
7. Nr działki	943, obręb 18 Mstyczów
8. Opis lokalizacji	z głównej alei pierwsza alejka w lewo od bramy wejściowej głównej, drugi rząd, strona prawa
9. Opis topografii	wg. Załącznika nr 3
10. Opis obiektu	nagrobek pojedynczy wykonany z granitu SIL WERSTARN, cokół z granitu SIL WERSTARN, tablica napisowa z granitu SZWED koloru czarnego z jednym wyszczególnionym nazwiskiem i krzyż, opaska z płytek betonowych fot. 15 i 16
11. Nazwa obiektu	Mogiła pojedyncza ludności cywilnej poległej w czasie II wojny światowej
12. Lokalizacja	z głównej alei pierwsza alejka w lewo od bramy wejściowej głównej, drugi rząd, strona prawa
13. Ochrona konserwatorska	cmentarz parafialny: teren w granicach ogrodzenia objęty gminną ewidencją zabytków, Aneks nr 2 do miejscowego planu zagospodarowania przestrzennego gminy Sędziszów
14. Właściciel działki	Parafia Rzymsko-Katolicka p.w. Wniebowzięcia NMP w Mstyczowie
15. Zarządca działki	Dariusz Mułarczyk Proboszcz Parafii Rzymsko-Katolickiej p.w. Wniebowzięcia NMP w Mstyczowie
16. Nr obiektu	miejscowy plan zagospodarowania przestrzennego gminy Sędziszów Aneks nr 2 poz. 32 (Załącznik nr 4)
17. Opis obiektu	nagrobek pojedynczy wykonany z granitu, nakrywa z granitu SIL WERSTARN gr. 5 cm, płyta pionowa z granitu SZWED koloru czarnego o wymiarach 0,80 x 0,50 cm z napisem "Ś.P./ ZENON/ POTACKI/ ŻYŁ LAT 31/ ZM. 17.IV.1944 r/ POKÓJ JEGO DUSZY", obok napisów krzyż, cokół z granitu o gr. 5 cm i wysokości 30 cm, narożniki czarne - granit SZWED o wymiarach 6 x 10 x 30 cz, opaska z płytek betonowych 25 x25 x 5 cm, wymiary 1,90 m x 0,90 m
18. Bibliografia	brak danych
19. Rok powstania obiektu	brak danych
20. Opis powstania obiektu	brak danych
21. Autor obiektu	brak danych
22. Okres historyczny	II_ wojna_ światowa_
23. Podstawy zakwalifikowania	ofiara terroru
24. Przynależność	Narodowość: polska_
25. Osoby	ilość osób - 1, imię i nazwisko - Zenon Potacki, narodowość polska, ofiara terroru hitlerowskiego, okres historyczny - II wojna światowa, podstawa zakwalifikowania - ofiara terroru, przynależność - ludność cywilna, data urodzenia - brak danych, data śmierci - 1944.04.17, miejsce śmierci - brak danych
Zdjęcia	
	

KARTA OBIEKTU

Nr wew. 03-09-004

Województwo	Świętokrzyskie
Powiat	Jędrzejowski
Gmina	Sędziszów
1. Miejscowość	Mstyczów
2. Rodzaj obiektu	grób_ pojedynczy_
3. Liczba pochowanych	1; w tym zidentyfikowanych - 1
4. Nazwa lokalizacji	Cmentarz Parafii Rzymsko-Katolickiej p.w. Wniebowzięcia NMP w Mstyczowie
5. Rodzaj lokalizacji	cmentarz parafialny
6. Dawna nazwa miejscowości	Mstyczów
7. Nr działki	943, obręb 18 Mstyczów
8. Opis lokalizacji	przy głównej alei po stronie prawej od bramy wejściowej głównej, górna część cmentarza, czwarty rząd
9. Opis topografii	wg. Załącznika nr 3
10. Opis obiektu	nagrobek pojedynczy, cokół betonowy, obramowanie z granitu wewnątrz, którego posadzone są kwiaty, płyta pionowa z granitu a na niej umieszczona tablica napisowa z granitu, z jednym wyszczególnionym nazwiskiem i fotografią zmarłego, obok krzyż z metalu, fot. 17 i 18
11. Nazwa obiektu	Mogiła pojedyncza ludności cywilnej poległej w czasie II wojny światowej
12. Lokalizacja	przy głównej alei po stronie prawej od bramy wejściowej głównej, górna część cmentarza, czwarty rząd
13. Ochrona konserwatorska	cmentarz parafialny: teren w granicach ogrodzenia objęty gminną ewidencją zabytków, Aneks nr 2 do miejscowego planu zagospodarowania przestrzennego gminy Sędziszów
14. Właściciel działki	Parafia Rzymsko-Katolicka p.w. Wniebowzięcia NMP w Mstyczowie
15. Zarządca działki	ks. Dariusz Mularczyk Proboszcz Parafii Rzymsko-Katolickiej p.w. Wniebowzięcia NMP w Mstyczowie
16. Nr obiektu	miejscowy plan zagospodarowania przestrzennego gminy Sędziszów Aneks nr 2 poz. 11 (Załącznik nr 4)
17. Opis obiektu	cokół betonowy, obramowanie z granitu, płyta pionowa wykonana z granitu z tablicą napisową z granitu "Ś.P./ MIECZYŚLAW KOPEĆ/ UR. 17-XI-1923/ ZGINĄŁ BOHATERSKA/ ŚMIERCIA/ 12-V-1944/ CZĘŚĆ JEGO PAMIĘCI", na nagrobku fotografia zmarłego, obok krzyż z metalu, wymiary 2,01 m x 1,16 m
18. Bibliografia	Longin Kaczanowski, Bogusław Paprocki "Miejsca pamięci narodowej 1939-1945 w województwie kieleckim" wyd. Biuro Dokumentacji Zabytków Kielce 1989
19. Rok powstania obiektu	brak danych
20. Opis powstania obiektu	brak danych
21. Autor obiektu	brak danych
22. Okres historyczny	II_ wojna_ światowa_
23. Podstawy zakwalifikowania	ofiara terroru
24. Przynależność	Narodowość: polska_
25. Osoby	ilość osób - 1, imię i nazwisko - Mieczysław Kopeć, narodowość polska, ofiara terroru hitlerowskiego, okres historyczny - II wojna światowa, podstawa zakwalifikowania - ofiara terroru, przynależność - ludność cywilna, data urodzenia - 1923.11.17, data śmierci - 1944.05.12, miejsce śmierci - brak danych
Zdjęcia	
	

KARTA OBIEKTU

Nr wew. 03-09-005

Województwo	Świętokrzyskie
Powiat	Jędrzejowski

Gmina

Sędziszów

1. Miejscowość

Mstyczów

2. Rodzaj obiektu	grób_ zbiorowy_
-------------------	------------------------

3. Liczba pochowanych	5; w tym zidentyfikowanych - 5
-----------------------	---------------------------------------

4. Nazwa lokalizacji	Cmentarz Parafii Rzymsko-Katolickiej p.w. Wniebowzięcia NMP w Mstyczowie
----------------------	---

5. Rodzaj lokalizacji	cmentarz parafialny
-----------------------	----------------------------

6. Dawna nazwa miejscowości	Mstyczów
-----------------------------	-----------------

7. Nr działki

943, obręb 18 Mstyczów

8. Opis lokalizacji	przy głównej alei po stronie prawej od bramy wejściowej głównej, górna część cmentarza, drugi rząd
9. Opis topografii	wg. Załącznika nr 3
10. Opis obiektu	płyta z lastryka w poziomie a na niej sześć słupków z granitu w pionie połączonych łańcuchem, tablica napisowa z granitu w pionie, z pięcioma wyszczególnionymi nazwiskami, nad tablicą umieszczony granitowy krzyż, fot. 19 i 20
11. Nazwa obiektu	mogiła zbiorowa ludności cywilnej poległej w czasie II wojny światowej
12. Lokalizacja	przy głównej alei po stronie prawej od bramy wejściowej głównej, górna część cmentarza, drugi rząd
13. Ochrona konserwatorska	cmentarz parafialny: teren w granicach ogrodzenia objęty gminną ewidencją zabytków, Aneks nr 2 do miejscowego planu zagospodarowania przestrzennego gminy Sędziszów
14. Właściciel działki	Parafia Rzymsko-Katolicka p.w. Wniebowzięcia NMP w Mstyczowie
15. Zarządca działki	ks. Dariusz Mularczyk Proboszcz Parafii Rzymsko-Katolickiej p.w. Wniebowzięcia NMP w Mstyczowie
16. Nr obiektu	miejscowy plan zagospodarowania przestrzennego gminy Sędziszów Aneks nr 2 poz. 32 (Załącznik nr 4)
17. Opis obiektu	płyta z lastryka w poziomie a na niej sześć słupków granitowych w pionie połączonych łańcuchem, tablica napisowa o wymiarach 1,46 m x 1,16 m z granitu w pionie z napisem "SPOCZYWAJĄ W BOGU/ ZAMORDOWANI PRZEZ NIEMCÓW/ W ŻARNOWCU DNIA 17 MAJA 1943/ BROŻEK JÓZEF LAT 32 Z MSTYCZOWA/ SYPIEŃ JÓZEF LAT 38 Z MSTYCZOWA/ KOWAL MIECZYŚLAW LAT 23 Z KLIMONTOWA/ KRASIŃSKI JAN LAT 55 Z KLIMONTOWA/ PRONOBIS.../ POLAKU WSPOMNIJ ICH PEŁEN CZCI/ BO TA CO NIE ZGINĘŁA/ WYROŚNIE Z NASZEJ KRWI", nad tablicą granitowy krzyż, wymiary mogiły 2,65 m x 2,90 m
18. Bibliografia	Longin Kaczanowski, Bogusław Paprocki "Miejsca pamięci narodowej 1939-1945 w województwie kieleckim" wyd. Biuro Dokumentacji Zabytków Kielce 1989
19. Rok powstania obiektu	brak danych
20. Opis powstania obiektu	W maju 1943 roku w odwet za potyczkę oddziału żandarmerii niemieckiej z partyzantami "Tadka Białego" aresztowano siedem osób z Mstyczowa oraz Czepca, Klimontowa i Klimontówki. Osoby te zostały rozstrzelane 17 maja 1943 roku w Żarnowcu pow. Olkusz. Po wojnie zwłoki ofiar przeniesiono do zbiorowej mogiły na cmentarzu w Mstyczowie
21. Autor obiektu	brak danych
22. Okres historyczny	II wojna światowa
23. Podstawy zakwalifikowania	ofiary terroru
24. Przynależność	Narodowość: polska
25. Osoby	ilość osób - 5, 1) imię i nazwisko - Józef Brożek, narodowość polska, ofiara terroru hitlerowskiego, okres historyczny - II wojna światowa, podstawa zakwalifikowania - ofiara terroru, przynależność - ludność cywilna, data urodzenia - brak danych, data śmierci - 1943.05.17, miejsce śmierci - Żarnowiec, brak danych o dacie ekshumacji na cmentarz w Mstyczowie 2) imię i nazwisko - Józef Sypień, narodowość polska, ofiara terroru hitlerowskiego, okres historyczny - II wojna światowa, podstawa zakwalifikowania - ofiara terroru, przynależność - ludność cywilna, data urodzenia - brak danych, data śmierci 1943.05.17, miejsce śmierci - Żarnowiec, brak danych o dacie ekshumacji na cmentarz w Mstyczowie 3) imię i nazwisko - Mieczysław Kowal, narodowość polska, ofiara terroru hitlerowskiego, okres historyczny - II wojna światowa, podstawa zakwalifikowania - ofiara terroru, przynależność - ludność cywilna, data urodzenia - brak danych, data śmierci - 1943.05.17, miejsce śmierci - Żarnowiec, brak danych o dacie ekshumacji na cmentarz w Mstyczowie 4) imię i nazwisko - Jan Krasiński, narodowość polska, ofiara terroru hitlerowskiego, okres historyczny - II wojna światowa, podstawa zakwalifikowania - ofiara terroru, przynależność - ludność cywilna, data urodzenia - brak danych, data śmierci - 1943.05.17, miejsce śmierci - Żarnowiec, brak danych o dacie ekshumacji na cmentarz w Mstyczowie 5) imię - brak danych, nazwisko - Pronobis, narodowość polska, ofiara terroru hitlerowskiego, okres historyczny - II wojna światowa, podstawa zakwalifikowania - ofiara terroru, przynależność - ludność cywilna, data urodzenia - brak danych, data śmierci - 1943.05.17, miejsce śmierci - Żarnowiec, brak danych o dacie ekshumacji na cmentarz w Mstyczowie

Zdjęcia



KARTA OBIEKTU

Nr wew. 03-09-006

Województwo	Świętokrzyskie
Powiat	Jędrzejowski
Gmina	Sędziszów
1. Miejscowość	Krzcięcice
2. Rodzaj obiektu	grób_ zbiorowy_
3. Liczba pochowanych	brak informacji o liczbie pochowanych, w tym zidentyfikowanych - 0
4. Nazwa lokalizacji	Cmentarz Parafii Rzymsko-Katolickiej p.w. Św. Prokopa w Krzcięcicach
5. Rodzaj lokalizacji	cmentarz parafialny
6. Dawna nazwa miejscowości	Krzcięcice
7. Nr działki	1, obręb 13 Krzcięcice
8. Opis lokalizacji	przy głównej alei po stronie prawej od bramy wejściowej głównej, za ołtarzem, trzeci rząd
9. Opis topografii	wg. Załącznika nr 5
10. Opis obiektu	płyta pionowa wykonana z granitu z tablicą napisową z granitu zamocowana na poziomej płycie granitowej ułożonej na gruncie z kostki granitowej, otoczona w czterech rogach słupkami betonowymi malowanymi na czerwono połączonymi z trzech stron barierkami, fot. 21 i 22
11. Nazwa obiektu	Mogiła zbiorowa NN Żołnierzy Wojska Polskiego poległych w czasie walk obronnych z najeźdźcą hitlerowskim w 1939 r.
12. Lokalizacja	przy głównej alei po stronie prawej od bramy wejściowej głównej, za ołtarzem, trzeci rząd
13. Ochrona konserwatorska	cmentarz parafialny: teren w granicach ogrodzenia objęty gminną ewidencją zabytków, Aneks nr 2 do miejscowego planu zagospodarowania przestrzennego gminy Sędziszów
14. Właściciel działki	Parafia Rzymsko-Katolicka p.w. Św. Prokopa w Krzcięcicach
15. Zarządca działki	ks. Edmund Nocoń Proboszcz Parafii Rzymsko-Katolickiej p.w. Św. Prokopa w Krzcięcicach
16. Nr obiektu	miejscowy plan zagospodarowania przestrzennego gminy Sędziszów Aneks nr 2 poz. 11 (Załącznik nr 4)
17. Opis obiektu	płyta pionowa wykonana z granitu z tablicą napisową o wymiarach 0,75 m x 0,55 m z granitu o treści "TU SPOCZYWAJA/ ŻOŁNIERZE POLEGLI/ W CZASIE WALK/ OBRONNYCH Z NAJEŹDŹCĄ/ HITLEROWSKIM W 1939 R./ W HOŁDZIE/ KOMBATANCI/ I SPOŁECZEŃSTWO" zamocowana na poziomej płycie granitowej ułożonej na gruncie z kostki granitowej, otoczona w czterech rogach słupkami betonowymi malowanymi na czerwono połączonymi z trzech stron barierkami, wymiary podstawy 2,30 m x 1,26 m
18. Bibliografia	Longin Kaczanowski, Bogusław Paprocki "Miejsca pamięci narodowej 1939-1945 w województwie kieleckim" wyd. biuro Dokumentacji Zabytków Kielce 1989
19. Rok powstania obiektu	brak danych
20. Opis powstania obiektu	brak danych
21. Autor obiektu	brak danych
22. Okres historyczny	II_ wojna_ światowa_
23. Podstawy zakwalifikowania	żołnierze polegli w czasie działań wojennych
24. Przynależność	Narodowość: polska_
25. Osoby	ilość osób - brak danych, imię i nazwisko - brak danych, narodowość polska, przynależność do armii II wojna światowa, jednostka wojskowa - brak danych, okres historyczny - kampania wrześniowa, podstawa zakwalifikowania - żołnierze polegli w czasie działań wojennych, przynależność - Wojsko Polskie 1939, data urodzenia - brak danych, data śmierci - 1939 r., miejsce śmierci - brak danych

Zdjęcia

**KARTA OBIEKTU**


Nr wew. 03-09-007

Województwo	Świętokrzyskie
Powiat	Jędrzejowski
Gmina	Sędziszów
1. Miejscowość	Tarnawa
2. Rodzaj obiektu	grób_ zbiorowy_
3. Liczba pochowanych	brak danych, w tym zidentyfikowanych - 0
4. Nazwa lokalizacji	Cmentarz Parafii Rzymsko-Katolickiej p.w. Św. Marcina w Tarnawie
5. Rodzaj lokalizacji	cmentarz parafialny
6. Dawna nazwa miejscowości	Tarnawa
7. Nr działki	253, obręb 30 Tarnawa
8. Opis lokalizacji	w górnym prawym rogu od strony lasu w starej części cmentarza
9. Opis topografii	wg. Załącznika nr 6
10. Opis obiektu	nagrobek z granitu koloru jasnego, tablica pionowa z granitu o odcieniu rybiej łuski, na niej wykuty napis, podstawa obłożona granitem, wokół wylewka betonowa, nagrobek ogrodzony słupkami metalowymi biało-czerwonymi, łańcuch biało-czerwony z plastiku, fot. 23 i 24
11. Nazwa obiektu	Mogiła zbiorowa NN Żołnierzy Wojska Polskiego poległych w czasie walk obronnych z najeźdźcą hitlerowskim w 1939 r.
12. Lokalizacja	w górnym prawym rogu od strony lasu w starej części cmentarza
13. Ochrona konserwatorska	cmentarz parafialny: teren w granicach ogrodzenia objęty gminną ewidencją zabytków, Aneks nr 2 do miejscowego planu zagospodarowania przestrzennego gminy Sędziszów
14. Właściciel działki	Parafia Rzymsko-Katolicka p.w. Św. Marcina w Tarnawie
15. Zarządca działki	ks. Jan Biernacki Proboszcz Parafii Rzymsko-Katolickiej p.w. Św. Marcina w Tarnawie
16. Nr obiektu	miejscowy plan zagospodarowania przestrzennego gminy Sędziszów Aneks nr 2 poz. 50 (Załącznik nr 4)
17. Opis obiektu	nagrobek z granitu koloru jasnego, wymiary podstawy 1,30 m x 2,45 m, tablica pionowa z granitu o odcieniu rybiej łuski o wymiarach 1,04 m x 0,82 m na niej wykuty napis "TU SOPCZYWAJA/ ŻOŁNIERZE/ WOJSKA POLSKIEGO/ POLEGLI W 1939 R./ W HOŁDZIE / MIESZKAŃCY/ GMINY SĘDZISZÓW" obłożona granitem, wokół wylewka betonowa o szer. 60 cm, nagrobek ogrodzony słupkami metalowymi biało-czerwonymi, łańcuch biało-czerwony z plastiku
18. Bibliografia	brak danych
19. Rok powstania obiektu	brak danych
20. Opis powstania obiektu	brak danych, w 1995 roku na miejscu trzech mogił Żołnierzy Wojska Polskiego usypanych z ziemi wybudowano nagrobek
21. Autor obiektu	brak danych
22. Okres historyczny	II_ wojna_ światowa_
23. Podstawy zakwalifikowania	żołnierze polegli w czasie działań wojennych
24. Przynależność	Narodowość: polska_
25. Osoby	ilość osób - brak danych, imię i nazwisko - brak danych, narodowość polska, przynależność do armii II wojna światowa, jednostka wojskowa - brak danych, okres historyczny - kampania wrześniowa, podstawa zakwalifikowania - żołnierze polegli w czasie działań wojennych, przynależność - Wojsko Polskie 1939, data urodzenia - brak danych, data śmierci - 1939 r., miejsce śmierci - brak danych
Zdjęcia	




KARTA OBIEKTU

Nr wew. 03-09-008

Województwo	Świętokrzyskie
Powiat	Jędrzejowski
Gmina	Sędziszów
1. Miejscowość	Tarnawa
2. Rodzaj obiektu	grób_ pojedynczy_
3. Liczba pochowanych	1; w tym zidentyfikowanych - 1
4. Nazwa lokalizacji	Cmentarz Parafii Rzymsko-Katolickiej p.w. Św. Marcina w Tarnawie
5. Rodzaj lokalizacji	cmentarz parafialny
6. Dawna nazwa miejscowości	Tarnawa
7. Nr działki	253, obręb 30 Tarnawa
8. Opis lokalizacji	od głównej alei pierwsza alejka w prawo, ostatni grób po lewej stronie przy murze, w starej części cmentarza
9. Opis topografii	wg. Załącznika nr 6
10. Opis obiektu	nagrobek z lastryka, płyta nagrobna pozioma z lastryka położona na podstawie betonowej, w górnej części płyty wzniesiony pod niewielkim kątem stopień a na nim tabliczka pleksy z jednym wyszczególnionym nazwiskiem, fot. 25 i 26
11. Nazwa obiektu	Mogiła pojedyncza ludność cywilna poległa w czasie II wojny światowej
12. Lokalizacja	od głównej alei pierwsza alejka w prawo, ostatni grób po lewej stronie przy murze, w starej części cmentarza
13. Ochrona konserwatorska	cmentarz parafialny: teren w granicach ogrodzenia objęty gminną ewidencją zabytków, Aneks nr 2 do miejscowego planu zagospodarowania przestrzennego gminy Sędziszów
14. Właściciel działki	Parafia Rzymsko-Katolicka p.w. Św. Marcina w Tarnawie
15. Zarządca działki	ks. Jan Biernacki Proboszcz Parafii Rzymsko-Katolickiej p.w. Św. Marcina w Tarnawie
16. Nr obiektu	miejscowy plan zagospodarowania przestrzennego gminy Sędziszów Aneks nr 2 poz. 50 (Załącznik nr 4)
17. Opis obiektu	nagrobek z lastryka, płyta nagrobna pozioma z lastryka położona na podstawie betonowej, w górnej części płyty wzniesiony pod niewielkim kątem stopień o wymiarach 0,40 m x 1,05 m a na nim tabliczka pleksy z napisem "EDWARD SOBIERAJ/ OFIARA TERRORU/ 1922-1944/ CZĘŚĆ JEGO PAMIĘCI", wymiary mogiły 1,80 m x 1,02 m
18. Bibliografia	Longin Kaczanowski, Bogusław Paprocki "Miejsca pamięci narodowej 1939-1945 w województwie kieleckim" wyd. biuro Dokumentacji Zabytków Kielce 1989
19. Rok powstania obiektu	brak danych
20. Opis powstania obiektu	W dniu 21 maja 1943 r. gestapowcy z Jędrzejowa przeprowadzili akcję represyjną na mieszkańcach wsi Wojciechów gm. Sędziszów podejrzanych o współpracę z partyzantami. Zginęły następujące osoby: Edward Sobieraj ur. w 1922r., Aleksander Winter ur. w 1898 r., Mieczysław Winter ur. w 1924 r., Stefan Witowski ur. w 1869 r.
21. Autor obiektu	brak danych
22. Okres historyczny	II_ wojna_ światowa_
23. Podstawy zakwalifikowania	ofiara terroru
24. Przynależność	Narodowość: polska_
25. Osoby	ilość osób - 1, imię i nazwisko - Edward Sobieraj, narodowość polska, ofiara terroru hitlerowskiego, okres historyczny - II wojna światowa, podstawa zakwalifikowania - ofiara terroru, przynależność - ludność cywilna, data urodzenia - 1922 r., data śmierci - 1943.05.21, miejsce śmierci - Wojciechów, brak informacji o dacie ekshumacji
Zdjęcia	
	


KARTA OBIEKTU

Nr wew. 03-09-009

Województwo	Świętokrzyskie
Powiat	Jędrzejowski
Gmina	Sędziszów
1. Miejscowość	Tarnawa
2. Rodzaj obiektu	grób_ pojedynczy_
3. Liczba pochowanych	1; w tym zidentyfikowanych - 0
4. Nazwa lokalizacji	Cmentarz Parafii Rzymsko-Katolickiej p.w. Św. Marcina w Tarnawie
5. Rodzaj lokalizacji	cmentarz parafialny
6. Dawna nazwa miejscowości	Tarnawa
7. Nr działki	253, obręb 30 Tarnawa
8. Opis lokalizacji	na starej części cmentarza, od głównej alei nowego cmentarza w prawym dolnym rogu, drugi
9. Opis topografii	wg. Załącznika nr 6
10. Opis obiektu	nagrobek z lastryka, płyta nagrobna pozioma z lastryka położona na podstawie betonowej, w górnej części płyty wzniesiony pod niewielkim kątem stopień a na nim tabliczka z pleksy, brak wyszczególnionego nazwiska, fot. 27 i 28
11. Nazwa obiektu	Mogiła pojedyncza Żołnierza Wojska Polskiego poległego w czasie II wojny światowej
12. Lokalizacja	na starej części cmentarza, od głównej alei nowego cmentarza w prawym dolnym rogu, drugi
13. Ochrona konserwatorska	cmentarz parafialny: teren w granicach ogrodzenia objęty gminną ewidencją zabytków, Aneks nr 2 do miejscowego planu zagospodarowania przestrzennego gminy Sędziszów
14. Właściciel działki	Parafia Rzymsko-Katolicka p.w. Św. Marcina w Tarnawie
15. Zarządca działki	ks. Jan Biernacki Proboszcz Parafii Rzymsko-Katolickiej p.w. Św. Marcina w Tarnawie
16. Nr obiektu	miejscowy plan zagospodarowania przestrzennego gminy Sędziszów Aneks nr 2 poz. 50 (Załącznik nr 4)
17. Opis obiektu	nagrobek z lastryka, płyta nagrobna pozioma z lastryka położona na podstawie betonowej, w górnej części płyty wzniesiony pod niewielkim kątem stopień o wymiarach 1,12 m x 0,40 m a na nim tabliczka z pleksy z napisem "Ś.P./ TU SPOCZYWA/ ŻOŁNIERZ W.P./ POLEGŁY W 1939 R./ CZEŚĆ JEGO PAMIĘCI", wokół wylewka betonowa, wymiary mogiły 1,72 m x 1,02 m
18. Bibliografia	brak danych
19. Rok powstania obiektu	brak danych
20. Opis powstania obiektu	brak danych
21. Autor obiektu	brak danych
22. Okres historyczny	II_ wojna_ światowa_
23. Podstawy zakwalifikowania	żołnierz poległy w czasie działań wojennych
24. Przynależność	Narodowość: polska_
25. Osoby	ilość osób - 1, imię i nazwisko - brak danych, narodowość polska, przynależność do armii II wojna światowa, okres historyczny - II wojna światowa, podstawa zakwalifikowania - żołnierz poległy w czasie działań wojennych, przynależność - Wojsko Polskie 1939, data urodzenia - brak danych, data śmierci - 1939 r., miejsce śmierci - brak danych
Zdjęcia	
	


KARTA OBIEKTU

Nr wew. 03-09-010

Województwo	Świętokrzyskie
Powiat	Jędrzejowski
Gmina	Sędziszów
1. Miejscowość	Tarnawa
2. Rodzaj obiektu	grób_ pojedynczy_
3. Liczba pochowanych	1; w tym zidentyfikowanych - 0
4. Nazwa lokalizacji	Cmentarz Parafii Rzymsko-Katolickiej p.w. Św. Marcina w Tarnawie
5. Rodzaj lokalizacji	cmentarz parafialny
6. Dawna nazwa miejscowości	Tarnawa
7. Nr działki	253, obręb 30 Tarnawa
8. Opis lokalizacji	na starej części cmentarza, od głównej alei nowego cmentarza w prawym dolnym rogu, pierwszy
9. Opis topografii	wg. Załącznika nr 6
10. Opis obiektu	nagrobek z lastryka, płyta nagrobna pozioma z lastryka położona na podstawie betonowej, w górnej części płyty wzniesiony pod niewielkim kątem stopień a na nim tabliczka z pleksy, brak wyszczególnionego nazwiska, fot. 29 i 30
11. Nazwa obiektu	Mogiła pojedyncza Żołnierza Wojska Polskiego poległego w czasie II wojny światowej
12. Lokalizacja	na starej części cmentarza, od głównej alei nowego cmentarza w prawym dolnym rogu, pierwszy
13. Ochrona konserwatorska	cmentarz parafialny: teren w granicach ogrodzenia objęty gminną ewidencją zabytków, Aneks nr 2 do miejscowego planu zagospodarowania przestrzennego gminy Sędziszów
14. Właściciel działki	Parafia Rzymsko-Katolicka p.w. Św. Marcina w Tarnawie
15. Zarządca działki	ks. Jan Biernacki Proboszcz Parafii Rzymsko-Katolickiej p.w. Św. Marcina w Tarnawie
16. Nr obiektu	miejscowy plan zagospodarowania przestrzennego gminy Sędziszów Aneks nr 2 poz. 50 (Załącznik nr 4)
17. Opis obiektu	nagrobek z lastryka, płyta nagrobna pozioma z lastryka o wymiarach 1,72 m x 1,02 m położona na podstawie betonowej, w górnej części płyty wzniesiony pod niewielkim kątem stopień o wymiarach 1,12 m x 0,40 m a na nim tabliczka z pleksy z napisem "Ś.P./ TU SPOCZYWA/ UŁAN III SzW/ PION BK BOCHEŃSKI/ WRZESIEŃ 1939 R.", wokół wylewka betonowa
18. Bibliografia	brak danych
19. Rok powstania obiektu	brak danych
20. Opis powstania obiektu	brak danych
21. Autor obiektu	brak danych
22. Okres historyczny	II wojna światowa_
23. Podstawy zakwalifikowania	żołnierz poległy w czasie działań wojennych
24. Przynależność	Narodowość: polska_
25. Osoby	ilość osób - 1, imię i nazwisko - brak danych, narodowość polska, okres historyczny - II wojna światowa, podstawa zakwalifikowania - żołnierz poległy w czasie działań wojennych, przynależność - Wojsko Polskie 1939, data urodzenia - brak danych, data śmierci - 1939 r., miejsce śmierci - brak danych
Zdjęcia	
	

KARTA OBIEKTU


Nr wew. 03-09-011

Województwo	Świętokrzyskie
Powiat	Jędrzejowski
Gmina	Sędziszów
1. Miejscowość	Tarnawa
2. Rodzaj obiektu	grób_ pojedynczy_
3. Liczba pochowanych	1; w tym zidentyfikowanych - 1
4. Nazwa lokalizacji	Cmentarz Parafii Rzymsko-Katolickiej p.w. Św. Marcina w Tarnawie
5. Rodzaj lokalizacji	cmentarz parafialny
6. Dawna nazwa miejscowości	Tarnawa
7. Nr działki	253, obręb 30 Tarnawa
8. Opis lokalizacji	z bramy wejściowej na starą część cmentarza, w środkowej części, na prawo od głównej alei (w głębi)
9. Opis topografii	wg. Załącznika nr 6
10. Opis obiektu	nagrobek z lastryka, płyta nagrobna pozioma z lastryka położona na podstawie betonowej, w górnej części płyty wzniesiony pod niewielkim kątem stopień z lastryka na środku którego zamontowana tabliczka z blachy (białe tło, czarne litery) z wyszczególnionym nazwiskiem, fot. 31 i 32
11. Nazwa obiektu	Mogiła pojedyncza Żołnierza Wojska Polskiego poległego w czasie II wojny światowej
12. Lokalizacja	z bramy wejściowej na starą część cmentarza, w środkowej części, na prawo od głównej alei (w głębi)
13. Ochrona konserwatorska	cmentarz parafialny: teren w granicach ogrodzenia objęty gminną ewidencją zabytków, Aneks nr 2 do miejscowego planu zagospodarowania przestrzennego gminy Sędziszów
14. Właściciel działki	Parafia Rzymsko-Katolicka p.w. Św. Marcina w Tarnawie
15. Zarządca działki	ks. Jan Biernacki Proboszcz Parafii Rzymsko-Katolickiej p.w. Św. Marcina w Tarnawie
16. Nr obiektu	miejscowy plan zagospodarowania przestrzennego gminy Sędziszów Aneks nr 2 poz. 50 (Załącznik nr 4)
17. Opis obiektu	nagrobek z lastryka, płyta nagrobna pozioma z lastryka o wymiarach 1,72 m x 0,90 m położona na podstawie betonowej, w górnej części płyty wzniesiony pod niewielkim kątem stopień o wymiarach 0,95 m x 0,40 m po środku którego zamontowana tabliczka z blachy (białe tło, czarne litery) z napisem "MALINOWSKI/ ŻOŁNIERZ/ W.P./ POLEGŁ NA POLU CHWAŁY/ W 1939 R./ CZĘŚĆ JEGO PAMIĘCI"
18. Bibliografia	Longin Kaczanowski, Bogusław Paprocki "Miejsca pamięci narodowej 1939-1945 w województwie kieleckim" wyd. Biuro Dokumentacji Zabytków Kielce 1989
19. Rok powstania obiektu	brak danych
20. Opis powstania obiektu	brak danych
21. Autor obiektu	brak danych
22. Okres historyczny	II_ wojna_ światowa_
23. Podstawy zakwalifikowania	żołnierz poległy w czasie działań wojennych
24. Przynależność	Narodowość: polska_
25. Osoby	ilość osób - 1, imię - brak danych, nazwisko - Malinowski, narodowość polska, okres historyczny - II wojna światowa, podstawa zakwalifikowania - żołnierz poległy w czasie działań wojennych, przynależność - Wojsko Polskie 1939, data urodzenia - brak danych, data śmierci - 1939 r., miejsce śmierci - brak danych
Zdjęcia	
	




KARTA OBIEKTU

Nr wew. 03-09-012

Województwo	Świętokrzyskie
Powiat	Jędrzejowski
Gmina	Sędziszów
1. Miejscowość	Tarnawa
2. Rodzaj obiektu	grób_ pojedynczy_
3. Liczba pochowanych	1; w tym zidentyfikowanych - 1
4. Nazwa lokalizacji	Cmentarz Parafii Rzymsko-Katolickiej p.w. Św. Marcina w Tarnawie
5. Rodzaj lokalizacji	cmentarz parafialny
6. Dawna nazwa miejscowości	Tarnawa
7. Nr działki	253, obręb 30 Tarnawa
8. Opis lokalizacji	z bramy wejściowej na starą część cmentarza, środkowa część na prawo od głównej alei w głębi cmentarza
9. Opis topografii	wg. Załącznika nr 6
10. Opis obiektu	nagrobek z lastryka, płyta nagrobna pozioma z lastryka położona na podstawie betonowej, w górnej części płyty wzniesiony pod niewielkim kątem stopień z lastryka na środku którego zamontowana tabliczka z blachy (białe tło, czarne litery) z wyszczególnionym nazwiskiem, fot. 33 i 34
11. Nazwa obiektu	Mogiła pojedyncza Żołnierza Wojska Polskiego poległego w czasie II wojny światowej
12. Lokalizacja	z bramy wejściowej na starą część cmentarza, środkowa część na prawo od głównej alei w głębi cmentarza
13. Ochrona konserwatorska	cmentarz parafialny: teren w granicach ogrodzenia objęty gminną ewidencją zabytków, Aneks nr 2 do miejscowego planu zagospodarowania przestrzennego gminy Sędziszów
14. Właściciel działki	Parafia Rzymsko-Katolicka p.w. Św. Marcina w Tarnawie
15. Zarządca działki	ks. Jan Biernacki Proboszcz Parafii Rzymsko-Katolickiej p.w. Św. Marcina w Tarnawie
16. Nr obiektu	miejscowy plan zagospodarowania przestrzennego gminy Sędziszów Aneks nr 2 poz. 50 (Załącznik nr 4)
17. Opis obiektu	nagrobek z lastryka, płyta nagrobna pozioma z lastryka o wymiarach 1,69 m x 1,05 m położona na podstawie betonowej, w górnej części płyty wzniesiony pod niewielkim kątem stopień o wymiarach 1,10 m x 0,40 m po środku którego zamontowana tabliczka z blachy (białe tło, czarne litery) z napisem "KUTRZEBA KAROL/ ŻOŁNIERZ W.P./ POLEGŁ NA POLU CHWAŁY/ W 1939 R./ CZĘŚĆ JEGO PAMIĘCI"
18. Bibliografia	Longin Kaczanowski, Bogusław Paprocki "Miejsca pamięci narodowej 1939-1945 w województwie kieleckim" wyd. Biuro Dokumentacji Zabytków Kielce 1989
19. Rok powstania obiektu	brak danych
20. Opis powstania obiektu	brak danych
21. Autor obiektu	brak danych
22. Okres historyczny	II_ wojna_ światowa_
23. Podstawy zakwalifikowania	żołnierz poległy w czasie działań wojennych
24. Przynależność	Narodowość: polska_
25. Osoby	ilość osób - 1, imię i nazwisko - Karol Kutrzeba, narodowość polska, okres historyczny - II wojna światowa, podstawa zakwalifikowania - żołnierz poległy w czasie działań wojennych, przynależność - Wojsko Polskie 1939, data urodzenia - brak danych, data śmierci - 1939 r., miejsce śmierci - brak danych
Zdjęcia	
	

KARTA OBIEKTU


Nr wew. 03-09-013

Województwo	Świętokrzyskie
Powiat	Jędrzejowski
Gmina	Sędziszów
1. Miejscowość	Tarnawa
2. Rodzaj obiektu	grób_ pojedynczy_
3. Liczba pochowanych	1; w tym zidentyfikowanych - 1
4. Nazwa lokalizacji	Cmentarz Parafii Rzymsko-Katolickiej p.w. Św. Marcina w Tarnawie
5. Rodzaj lokalizacji	cmentarz parafialny
6. Dawna nazwa miejscowości	Tarnawa
7. Nr działki	253, obręb 30 Tarnawa
8. Opis lokalizacji	z bramy wejściowej na starą część cmentarza, w prawej górnej części cmentarza
9. Opis topografii	wg. Załącznika nr 6
10. Opis obiektu	nagrobek z lastryka, płyta nagrobna pozioma z lastryka, położona na podstawie betonowej, w górnej części płyty wzniesiony pod niewielkim kątem stopień z lastryka na środku którego zamontowana tabliczka napisowa z granitu z wyszczególnionym nazwiskiem, fot. 35 i 36
11. Nazwa obiektu	Mogiła pojedyncza Żołnierza Wojska Polskiego poległego w czasie II wojny światowej
12. Lokalizacja	z bramy wejściowej na starą część cmentarza, w prawej górnej części cmentarza
13. Ochrona konserwatorska	cmentarz parafialny: teren w granicach ogrodzenia objęty gminną ewidencją zabytków, Aneks nr 2 do miejscowego planu zagospodarowania przestrzennego gminy Sędziszów
14. Właściciel działki	Parafia Rzymsko-Katolicka p.w. Św. Marcina w Tarnawie
15. Zarządca działki	ks. Jan Biernacki Proboszcz Parafii Rzymsko-Katolickiej p.w. Św. Marcina w Tarnawie
16. Nr obiektu	miejscowy plan zagospodarowania przestrzennego gminy Sędziszów Aneks nr 2 poz. 50 (Załącznik nr 4)
17. Opis obiektu	nagrobek z lastryka, płyta nagrobna pozioma z lastryka o wymiarach 1,80 m x 1,03 m położona na podstawie betonowej, w górnej części płyty wzniesiony pod niewielkim kątem stopień o wymiarach 0,40 m x 1,05 m po środku którego zamontowana tabliczka napisowa z napisem "Ś.P./ BOHDAN/ KURNATOWSKI/ ŻOŁNIERZ W.P./ POLEGŁ NA POLU CHWAŁY/ DNIA 3.IX.1939 R./ CZĘŚĆ JEGO PAMIĘCI"
18. Bibliografia	Longin Kaczanowski, Bogusław Paprocki "Miejsca pamięci narodowej 1939-1945 w województwie kieleckim" wyd. Biuro Dokumentacji Zabytków Kielce 1989
19. Rok powstania obiektu	brak danych
20. Opis powstania obiektu	brak danych
21. Autor obiektu	brak danych
22. Okres historyczny	II_ wojna_ światowa_
23. Podstawy zakwalifikowania	żołnierz poległy w czasie działań wojennych
24. Przynależność	Narodowość: polska_
25. Osoby	ilość osób - 1, imię i nazwisko - Bohdan Kurnatowski, narodowość polska, okres historyczny - II wojna światowa, podstawa zakwalifikowania - żołnierz poległy w czasie działań wojennych, przynależność - Wojsko Polskie 1939, data urodzenia - brak danych, data śmierci - 1939.09.03, miejsce śmierci - brak danych
Zdjęcia	
	



KARTA OBIEKTU

Nr wew. 03-09-014

Województwo	Świętokrzyskie
Powiat	Jędrzejowski
Gmina	Sędziszów
1. Miejscowość	Tarnawa
2. Rodzaj obiektu	grób_ pojedynczy_
3. Liczba pochowanych	1; w tym zidentyfikowanych - 1
4. Nazwa lokalizacji	Cmentarz Parafii Rzymsko-Katolickiej p.w. Św. Marcina w Tarnawie
5. Rodzaj lokalizacji	cmentarz parafialny
6. Dawna nazwa miejscowości	Tarnawa
7. Nr działki	253, obręb 30 Tarnawa
8. Opis lokalizacji	z bramy wejściowej na starą część cmentarza, w prawym górnym rogu od strony lasu
9. Opis topografii	wg. Załącznika nr 6
10. Opis obiektu	nagrobek z lastryka, płyta nagrobna pozioma z lastryka położona na podstawie betonowej, w górnej części płyty wzniesiony pod niewielkim kątem stopień z lastryka na środku którego zamontowana tabliczka z pleksy z wyszczególnionym nazwiskiem, fot. 37 i 38
11. Nazwa obiektu	Mogiła pojedyncza Żołnierza Wojska Polskiego poległego w czasie II wojny światowej
12. Lokalizacja	z bramy wejściowej na starą część cmentarza, w prawym górnym rogu od strony lasu
13. Ochrona konserwatorska	cmentarz parafialny: teren w granicach ogrodzenia objęty gminną ewidencją zabytków, Aneks nr 2 do miejscowego planu zagospodarowania przestrzennego gminy Sędziszów
14. Właściciel działki	Parafia Rzymsko-Katolicka p.w. Św. Marcina w Tarnawie
15. Zarządca działki	ks. Jan Biernacki Proboszcz Parafii Rzymsko-Katolickiej p.w. Św. Marcina w Tarnawie
16. Nr obiektu	miejscowy plan zagospodarowania przestrzennego gminy Sędziszów Aneks nr 2 poz. 50 (Załącznik nr 4)
17. Opis obiektu	nagrobek z lastryka, płyta nagrobna pozioma z lastryka o wymiarach 1,84 m x 0,90 m położona na podstawie betonowej, w górnej części płyty wzniesiony pod niewielkim kątem stopień o wymiarach 0,96 m x 0,40 m po środku którego zamontowana tablica napisowa z pleksy z napisem "JERZY/ KLUCZYŃSKI/ ŻOŁNIERZ W.P./ POLEGŁ NA POLU CHWAŁY W 1939 R./ CZEŚĆ JEGO PAMIĘCI"
18. Bibliografia	Longin Kaczanowski, Bogusław Paprocki "Miejsca pamięci narodowej 1939-1945 w województwie kieleckim" wyd. Biuro Dokumentacji Zabytków Kielce 1989
19. Rok powstania obiektu	brak danych
20. Opis powstania obiektu	brak danych
21. Autor obiektu	brak danych
22. Okres historyczny	II_ wojna_ światowa_
23. Podstawy zakwalifikowania	żołnierz poległy w czasie działań wojennych
24. Przynależność	Narodowość: polska_
25. Osoby	ilość osób - 1, imię i nazwisko - Jerzy Kluczyński, narodowość polska, okres historyczny - II wojna światowa, podstawa zakwalifikowania - żołnierz poległy w czasie działań wojennych, przynależność - Wojsko Polskie 1939, data urodzenia - brak danych, data śmierci - 1939 r., miejsce śmierci - brak danych
Zdjęcia	
	

[Powrót](#)



