


Miejsca Pamięci Narodowej

<http://mpn.kielce.uw.gov.pl/mpn/miejsca-pamieci-narodow/powiat-kielcecki/gmina-zagnansk/84,Gmina-Zagnansk.html>
2019-09-15, 10:18

KARTA OBIEKTU Nr wew. 05-23-001	
Województwo	Świętokrzyskie
Powiat	Kielecki
Gmina	Zagnańsk
1. Miejscowość	Samsonów
2. Rodzaj obiektu	grób_ pojedynczy_
3. Liczba pochowanych	1; w tym zidentyfikowanych: 0
4. Nazwa lokalizacji	
5. Rodzaj lokalizacji	
6. Dawna nazwa miejscowości	---
7. Nr działki	
8. Opis lokalizacji	Mogiła położona jest w Samsonowie w pobliżu Ruin Pieca Hutniczego, w odległości 60 mb od skrzyżowania dróg Samsonów, Tumlin i Samsonów Szałas w kierunku zachodnim
9. Opis topografii	---
10. Opis obiektu	Mogiła z kamienia ciosanego w kształcie stożka o wys. 75 cm wraz z metalowym krzyżem. Ogrodzona płotkiem metalowym o wymiarach 2 x 1,4 x 1 m. Na mogile metalowa tablica z napisem. Powierzchnia - 0,00028 ha.
11. Nazwa obiektu	Mogiła Żołnierza Wojska Polskiego
12. Lokalizacja	W pobliżu Ruin Pieca Hutniczego w Samsonowie, w odległości 60 mb od skrzyżowania dróg Samsonów, Tumlin i Samsonów Szałas w kierunku zachodnim
13. Ochrona konserwatorska	
14. Właściciel działki	
15. Zarządca działki	
16. Nr obiektu	brak
17. Opis obiektu	Metalowy krzyż i kamień w kształcie stożka o wys. 75 cm. Ogradzony płotkiem metalowym o wymiarach 2 x 1,4 x 1 m. Ma mogile umieszczona tabliczka z napisem. Powierzchnia - 0,00028 ha. Treść napisu brzmi: Żołnierzowi - Bohaterowi Wojska Polskiego, który ostanając innych, ostatni poległ w całodziennym boju o Samsonów. w 40-tą rocznicę napaści Niemiec hitlerowskich na Polskę Mieszkańcy Samsonowa i Przewodniczący Świętokrzyskich PTTK
18. Bibliografia	---
19. Rok powstania obiektu	1970 r.
20. Opis powstania obiektu	
21. Autor projektu	
22. Okres historyczny	II_ wojna_ światowa_
23. Podstawy zakwalifikowania	
24. Przynależność	Narodowość: polska_
25. Osoby	
Zdjęcia	
	

KARTA OBIEKTU

Nr wew. 05-23-002

Województwo	Świętokrzyskie
Powiat	Kielecki
Gmina	Zagnańsk
1. Miejscowość	Kaniów
2. Rodzaj obiektu	grób_ pojedynczy_
3. Liczba pochowanych	1; w tym zidentyfikowanych: 0
4. Nazwa lokalizacji	
5. Rodzaj lokalizacji	w lesie
6. Dawna nazwa miejscowości	---
7. Nr działki	
8. Opis lokalizacji	Mogiła położona w lesie za wsią Kaniów
9. Opis topografii	---
10. Opis obiektu	Krzyż metalowy, cokół betonowy w kształcie prostokąta, ogrodzenie metalowe. Sposobem oznaczenia pochowanych jest tabliczka metalowa. Powierzchnia mogiły - 0,0002 ha
11. Nazwa obiektu	
12. Lokalizacja	w lesie za wsią Kaniów
13. Ochrona konserwatorska	
14. Właściciel działki	
15. Zarządca działki	
16. Nr obiektu	brak
17. Opis obiektu	Cokół betonowy w kształcie prostokąta otoczony ogrodzeniem metalowym. Akcentem centralnym nagrobka jest krzyż metalowy. Na mogile tabliczka z napisem. Powierzchnia - 0,0002 ha. Treść napisu: Kapral Zygmunt Żołnierz Brygady Świętokrzyskiej NSZ Zginął 28.08.1944 r.
18. Bibliografia	---
19. Rok powstania obiektu	1944 r.
20. Opis powstania obiektu	
21. Autor projektu	
22. Okres historyczny	II_ wojna_ światowa_
23. Podstawy zakwalifikowania	
24. Przynależność	Narodowość: polska_
25. Osoby	kapral Zygmunt, żołnierz Brygady Świętokrzyskiej NSZ, zginął 28.08.1944 r.
Zdjęcia	



KARTA OBIEKTU

Nr wew. 05-23-003

Województwo	Świętokrzyskie
Powiat	Kielecki
Gmina	Zagnańsk
1. Miejscowość	Barcza
2. Rodzaj obiektu	grób_ zbiorowy_
3. Liczba pochowanych	30; w tym zidentyfikowanych: 0
4. Nazwa lokalizacji	
5. Rodzaj lokalizacji	las
6. Dawna nazwa miejscowości	---
7. Nr działki	
8. Opis lokalizacji	Mogiła położona jest w lesie za wsią Barcza
9. Opis topografii	---
10. Opis obiektu	7 mogił zbiorowych, których centralnym akcentem jest krzyż metalowy. Łączna powierzchnia mogił - 0,000385 ha
11. Nazwa obiektu	
12. Lokalizacja	w lesie za wsią Barcza
13. Ochrona konserwatorska	
14. Właściciel działki	
15. Zarządca działki	
16. Nr obiektu	brak
17. Opis obiektu	W 7 mogiłach zbiorowych, w których centralnym akcentem jest krzyż metalowy, pochowanych jest łącznie 30 osób. Łączna powierzchnia mogił - 0,000385 ha.
18. Bibliografia	---
19. Rok powstania obiektu	1939 - 1945
20. Opis powstania obiektu	
21. Autor projektu	
22. Okres historyczny	II_ wojna_ światowa_
23. Podstawy zakwalifikowania	
24. Przynależność	Narodowość: brak danych
25. Osoby	
Zdjęcia	



KARTA OBIEKTU

Nr wew. 05-23-004

Województwo	Świętokrzyskie
Powiat	Kielecki
Gmina	Zagnańsk
1. Miejscowość	Kołomań
2. Rodzaj obiektu	grób_ pojedynczy_
3. Liczba pochowanych	1; w tym zidentyfikowanych: 0
4. Nazwa lokalizacji	
5. Rodzaj lokalizacji	w lesie
6. Dawna nazwa miejscowości	---
7. Nr działki	
8. Opis lokalizacji	
9. Opis topografii	---
10. Opis obiektu	Prostokątna płyta kamienna o wymiarach 0,9 x 0,5 m z wrytym napisem, ogrodzona metalowym łańcuchem.
11. Nazwa obiektu	
12. Lokalizacja	
13. Ochrona konserwatorska	
14. Właściciel działki	
15. Zarządca działki	
16. Nr obiektu	brak
17. Opis obiektu	Prostokątna płyta kamienna o wymiarach 0,9 x 0,5 m z wrytym napisem, ogrodzona metalowym łańcuchem. Treść napisu: Grób Nieznanego Partyzanta z Oddziału Brzozy Poległ w 1944 r.
18. Bibliografia	---
19. Rok powstania obiektu	1944 r.
20. Opis powstania obiektu	
21. Autor projektu	
22. Okres historyczny	II_ wojna_ światowa_
23. Podstawy zakwalifikowania	
24. Przynależność	Narodowość: polska_
25. Osoby	
Zdjęcia	



KARTA OBIEKTU


Nr wew. 05-23-005

Województwo	Świętokrzyskie
Powiat	Kielecki
Gmina	Zagnańsk
1. Miejscowość	Tumlin Węgle
2. Rodzaj obiektu	grób_ zbiorowy_
3. Liczba pochowanych	25; w tym zidentyfikowanych: 25
4. Nazwa lokalizacji	Cmentarz Parafialny w Tumlinie
5. Rodzaj lokalizacji	cmentarz parafialny
6. Dawna nazwa miejscowości	---
7. Nr działki	
8. Opis lokalizacji	
9. Opis topografii	---
10. Opis obiektu	3-członowa ściana z czerwonego piaskowca na cokole betonowym w kształcie prostokąta. Nazwiska pochowanych wyryte w piaskowcu. W otoczeniu mogiły rosną krzewy płozące (jałowce). Wymiary mogiły: 2,25 m x 1,45 m.
11. Nazwa obiektu	
12. Lokalizacja	
13. Ochrona konserwatorska	
14. Właściciel działki	
15. Zarządca działki	
16. Nr obiektu	brak
17. Opis obiektu	3-członowa ściana z czerwonego piaskowca na cokole betonowym w kształcie prostokąta. Nazwiska pochowanych wyryte w piaskowcu. W otoczeniu mogiły rosną jałowce. Wymiary mogiły: 2,25 m x 1,45 m. Na środkowej ścianie napis: Żołnierzom Polskim i Partyzantom poległym w walce z faszyzmem hitlerowskim w latach 1939 - 1945 Tu spoczywają żołnierze Wojska Polskiego poległych w bitwie pod Samsonowem w roku 1939 z Tumlina Na dwóch ścianach bocznych wypisane nazwiska pochowanych.
18. Bibliografia	---
19. Rok powstania obiektu	
20. Opis powstania obiektu	
21. Autor projektu	
22. Okres historyczny	II_ wojna_ światowa_
23. Podstawy zakwalifikowania	
24. Przynależność	Narodowość: polska_
25. Osoby	
Zdjęcia	



KARTA OBIEKTU

Nr wew. 05-23-006

Województwo	Świętokrzyskie
Powiat	Kielecki
Gmina	Zagnańsk
1. Miejscowość	Zagnańsk
2. Rodzaj obiektu	grób_ zbiorowy_
3. Liczba pochowanych	102; w tym zidentyfikowanych: 102
4. Nazwa lokalizacji	Cmentarz Parafialny w Zagnańsku
5. Rodzaj lokalizacji	cmentarz parafialny
6. Dawna nazwa miejscowości	---
7. Nr działki	
8. Opis lokalizacji	Mogiła położona na cmentarzu parafialnym
9. Opis topografii	---
10. Opis obiektu	Mogiła z czerwonego piaskowca w kształcie kwadratu na fundamencie kamiennym o powierzchni 0,00054 ha. Na pomniku u góry Godło Państwa z odlewem brązu. 102 cegły z nazwiskami pochowanych, nazwami jednostek wojskowych i miejscowościami, w których polegli. Ogrodzona łańcuchem.
11. Nazwa obiektu	
12. Lokalizacja	
13. Ochrona konserwatorska	
14. Właściciel działki	
15. Zarządca działki	
16. Nr obiektu	brak
17. Opis obiektu	Mogiła z czerwonego piaskowca w kształcie kwadratu na fundamencie kamiennym o powierzchni 0,00054 ha. Na pomniku u góry Godło Państwa z odlewem brązu. 102 cegły z nazwiskami pochowanych, nazwami jednostek wojskowych i miejscowościami, w których polegli. Ogrodzona łańcuchem. Na pomniku napis: KU CZCI ŻOŁNIERZY WOJSKA POLSKIEGO POLEGŁYCH W DNIU 7.IX.1939 R. W WALCE Z NIEMIECKIM NAJEŹDZĄ HITLEROWSKIM NA TERENIE BARCZA SPOŁECZEŃSTWO ZAGNAŃSKA 28.IX.1969 R.
18. Bibliografia	ujęty w kronice "Dzieje Zagnańska"
19. Rok powstania obiektu	28.IX.1969 r.
20. Opis powstania obiektu	
21. Autor projektu	
22. Okres historyczny	II_ wojna_ światowa_
23. Podstawy zakwalifikowania	
24. Przynależność	Narodowość: polska_
25. Osoby	
Zdjęcia	
	

KARTA OBIEKTU


Nr wew. 05-23-007

Województwo	Świętokrzyskie
Powiat	Kielecki
Gmina	Zagnańsk
1. Miejscowość	Zabłocie
2. Rodzaj obiektu	grób_ zbiorowy_
3. Liczba pochowanych	30; w tym zidentyfikowanych: 30
4. Nazwa lokalizacji	
5. Rodzaj lokalizacji	las
6. Dawna nazwa miejscowości	---
7. Nr działki	
8. Opis lokalizacji	Mogiła zlokalizowana na skraju lasu za wsią Zabłocie
9. Opis topografii	---
10. Opis obiektu	Blok kamienny - marmur o nieregularnych kształtach. Powierzchnia - 0,000625 ha
11. Nazwa obiektu	Pomnik Żołnierzy Radzieckich
12. Lokalizacja	na skraju lasu za wsią Zabłocie
13. Ochrona konserwatorska	
14. Właściciel działki	
15. Zarządca działki	
16. Nr obiektu	brak
17. Opis obiektu	Blok kamienny (marmur) o nieregularnych kształtach, powierzchnia - 0,000625 ha. Treść napisu: MIEJSCE UŚWIĘCONE KRWIĄ ŻOŁNIERZY ARMII RADZIECKIEJ POLEGŁYM W WALCE O WYZWOLENIE ZABŁOCIA W DNIU 15.01.1945 R.
18. Bibliografia	---
19. Rok powstania obiektu	1945 r.
20. Opis powstania obiektu	
21. Autor projektu	
22. Okres historyczny	II wojna światowa_
23. Podstawy zakwalifikowania	
24. Przynależność	Narodowość: rosyjska_
25. Osoby	
Zdjęcia	



KARTA OBIEKTU

Nr wew. 05-23-008

Województwo	Świętokrzyskie
Powiat	Kielecki
Gmina	Zagnańsk
1. Miejscowość	Szałas
2. Rodzaj obiektu	grób_ pojedynczy_
3. Liczba pochowanych	1; w tym zidentyfikowanych: 0
4. Nazwa lokalizacji	
5. Rodzaj lokalizacji	przy drodze
6. Dawna nazwa miejscowości	---
7. Nr działki	
8. Opis lokalizacji	Grób położony jest przy drodze Szałas - Odrowąż, po lewej stronie za ostatnim domem w Szałasie
9. Opis topografii	---
10. Opis obiektu	Kamień - czerwony piaskowiec o kształtach nieregularnych ogrodzony płotem metalowym na betonowym cokole. Powierzchnia - 0,0009 ha
11. Nazwa obiektu	
12. Lokalizacja	Położony przy drodze Szałas - Odrowąż, po lewej stronie za ostatnim domem w Szałasie
13. Ochrona konserwatorska	
14. Właściciel działki	
15. Zarządca działki	
16. Nr obiektu	brak
17. Opis obiektu	Kamień - czerwony piaskowiec o kształtach nieregularnych, o powierzchni 0,0009 ha, ogrodzony płotem metalowym na betonowym cokole. Tablica z napisem: Nieznany Ułan z oddziału Wydzielonego Wojsk Polskich mjr. Hubala H. Dobrzańskiego Poległ w Szałasie 1.IV.1940 r. Cześć Jego Pamięci
18. Bibliografia	---
19. Rok powstania obiektu	
20. Opis powstania obiektu	
21. Autor projektu	
22. Okres historyczny	II_ wojna_ światowa_
23. Podstawy zakwalifikowania	
24. Przynależność	Narodowość: polska_
25. Osoby	
Zdjęcia	
	

KARTA OBIEKTU

Nr wew. 05-23-009

Województwo	Świętokrzyskie
Powiat	Kielecki
Gmina	Zagnańsk
1. Miejscowość	Tumlin - Węgle
2. Rodzaj obiektu	grób_ zbiorowy_
3. Liczba pochowanych	28; w tym zidentyfikowanych: 0
4. Nazwa lokalizacji	Cmentarz Parafii Rzymskokatolickiej w Tumlinie
5. Rodzaj lokalizacji	cmentarz parafialny
6. Dawna nazwa miejscowości	---
7. Nr działki	
8. Opis lokalizacji	Mogiła znajduje się po lewej stronie alejki przy wejściu głównym na cmentarz parafialny
9. Opis topografii	---
10. Opis obiektu	Grób wykonany z 5 płyt z czerwonego piaskowca posadowionych kaskadowo na cokole. Na szóstej płycie posadowionej prostopadle do pozostałych płyt wyryty jest napis intencyjny. Wokół grobu kostka brukowa koloru czerwonego.
11. Nazwa obiektu	Mogiła 28 żołnierzy narodowości rosyjskiej i niemieckiej poległych w latach 1914-1915
12. Lokalizacja	Mogiła znajduje się po lewej stronie alejki przy wejściu głównym na cmentarz parafialny
13. Ochrona konserwatorska	
14. Właściciel działki	Parafia Rzymskokatolicka Św. Stanisława Biskupa Męczennika w Tumlinie
15. Zarządca działki	
16. Nr obiektu	
17. Opis obiektu	Grób wykonany z 5 płyt z czerwonego piaskowca posadowionych kaskadowo na cokole. Na szóstej płycie posadowionej prostopadle do pozostałych płyt wyryty jest napis intencyjny. Wokół grobu kostka brukowa koloru czerwonego. Treść napisu: TU SPOCZYWA 28 ŻOŁNIERZY NARODOWOŚCI ROSYJSKIEJ I NIEMIECKIEJ POLEGŁYCH W LATACH 1914-1915
18. Bibliografia	
19. Rok powstania obiektu	
20. Opis powstania obiektu	
21. Autor projektu	
22. Okres historyczny	I_ wojna_ światowa_
23. Podstawy zakwalifikowania	
24. Przynależność	Narodowość: niemiecka_ Narodowość: rosyjska_
25. Osoby	
Zdjęcia	

[Drukuj](#)[Generuj PDF](#)[Powiadom](#)[Powrót](#)

