

Miejsca Pamięci Narodowej

<http://mpn.kielce.uw.gov.pl/mpn/miejsca-pamieci-narodow/powiat-konecki/gmina-radoszyce/63,Gmina-Radoszyce.html>
2019-09-16, 04:52

KARTA OBIEKTU Nr wew. 06-06-001	
Województwo	Świętokrzyskie
Powiat	Konecki
Gmina	Radoszyce
1. Miejscowość	Radoszyce, ul. Kielecka
2. Rodzaj obiektu	grób_ zbiorowy_
3. Liczba pochowanych	brak danych; w tym zidentyfikowanych: 0
4. Nazwa lokalizacji	Cmentarz parafialny w Radoszycach
5. Rodzaj lokalizacji	cmentarz parafialny
6. Dawna nazwa miejscowości	Radoszyce
7. Nr działki	8193
8. Opis lokalizacji	
9. Opis topografii	
10. Opis obiektu	Okrawężnikowany betonowym murkiem, ogrodzony łańcuchem na metalowych słupkach pomnik z gładzi granitowego z płytą z czarnego marmuru. W 2009 r. pomnik został zmodernizowany.
11. Nazwa obiektu	
12. Lokalizacja	
13. Ochrona konserwatorska	gminna ewidencja zabytków
14. Właściciel działki	Parafia Rzymsko - Katolicka pw. Świętych Apostołów Piotra i Pawła
15. Zarządca działki	Parafia Rzymsko - Katolicka pw. Świętych Apostołów Piotra i Pawła
16. Nr obiektu	brak
17. Opis obiektu	Okrawężnikowany betonowym murkiem, ogrodzony łańcuchem na metalowych słupkach pomnik z gładzi granitowego, pow. 48 m². W 2009 r. pomnik został zmodernizowany - na gładzi powinna znajdować się płyta z czarnego marmuru z napisem: "CZEŚĆ PAMIĘCI POLEGŁYM W WALKACH Z FASZYZMEM HITLEROWSKIM W LATACH 1939 - 1945"
18. Bibliografia	---
19. Rok powstania obiektu	brak danych
20. Opis powstania obiektu	brak danych
21. Autor projektu	brak danych
22. Okres historyczny	II_ wojna_ światowa_
23. Podstawy zakwalifikowania	ofiary represji okupanta niemieckiego po 1.09.1939 r.
24. Przynależność	Narodowość: polska_
25. Osoby	brak danych
Zdjęcia	



KARTA OBIEKTU


Nr wew. 06-06-002

Województwo	Świętokrzyskie
Powiat	Konecki
Gmina	Radoszyce
1. Miejscowość	Radoszyce, ul. Kielecka
2. Rodzaj obiektu	grób_ pojedynczy_
3. Liczba pochowanych	1; w tym zidentyfikowanych: 1
4. Nazwa lokalizacji	Cmentarz parafialny w Radoszycach
5. Rodzaj lokalizacji	cmentarz parafialny
6. Dawna nazwa miejscowości	Radoszyce
7. Nr działki	8193
8. Opis lokalizacji	
9. Opis topografii	
10. Opis obiektu	Okrawężnikowana betonowym murkiem mogiła z wbudowanym metalowym krzyżem
11. Nazwa obiektu	
12. Lokalizacja	
13. Ochrona konserwatorska	gminna ewidencja zabytków
14. Właściciel działki	Parafia Rzymско - Katolicka pw. Świętych Apostołów Piotra i Pawła
15. Zarządca działki	Parafia Rzymско - Katolicka pw. Świętych Apostołów Piotra i Pawła
16. Nr obiektu	brak
17. Opis obiektu	Mogiła 2,7 m² okrawężnikowana betonem murkiem z wbudowanym metalowym krzyżem i tabliczką z napisem : Ś.P. Kazimierz Stępień żył lat 33 zginął w r. 1944 Spokój Jego Duszy
18. Bibliografia	---
19. Rok powstania obiektu	brak danych
20. Opis powstania obiektu	brak danych
21. Autor projektu	brak danych
22. Okres historyczny	II_ wojna_ światowa_
23. Podstawy zakwalifikowania	ofiary represji okupanta niemieckiego po 1.09.1939 r.
24. Przynależność	Narodowość: polska_
25. Osoby	Stępień Kazimierz, Polak, okres historyczny - II wojna światowa, ofiara represji okupanta niemieckiego po 1.09.1939 r., przynależność - ludność cywilna, data śmierci - 1944.09.29, miejsce pochowania - cmentarz parafialny w Radoszycach
Zdjęcia	



KARTA OBIEKTU

Nr wew. 06-06-003

Województwo	Świętokrzyskie
Powiat	Konecki
Gmina	Radoszyce
1. Miejscowość	Radoszyce, ul. Kielecka
2. Rodzaj obiektu	grób_ pojedynczy_
3. Liczba pochowanych	1; w tym zidentyfikowanych: 1
4. Nazwa lokalizacji	Cmentarz parafialny w Radoszycach
5. Rodzaj lokalizacji	cmentarz parafialny
6. Dawna nazwa miejscowości	Radoszyce
7. Nr działki	8193
8. Opis lokalizacji	
9. Opis topografii	
10. Opis obiektu	Pomnik z lastryka z pionową płytą również lastrykową, do niej przymocowana szklana tablica
11. Nazwa obiektu	Mogiła wojenna partyzanta Bolesława Siwczk
12. Lokalizacja	
13. Ochrona konserwatorska	gminna ewidencja zabytków
14. Właściciel działki	Parafia Rzymско - Katolicka pw. Świętych Apostołów Piotra i Pawła
15. Zarządca działki	Parafia Rzymско - Katolicka pw. Świętych Apostołów Piotra i Pawła
16. Nr obiektu	brak
17. Opis obiektu	Pomnik z lastryka 2,7 m² z pionową płytą również lastrykową do niej przymocowana szklana tablica z napisem: Bolesław Siwczk żył lat 19 zginął śmiercią tragiczną z rąk okupanta dn. 29.IX.1944 r. w boju pod Gruszką Pokój Jego Duszy.
18. Bibliografia	---
19. Rok powstania obiektu	brak danych
20. Opis powstania obiektu	brak danych
21. Autor projektu	brak danych
22. Okres historyczny	II_ wojna_ światowa_
23. Podstawy zakwalifikowania	ofiary represji okupanta niemieckiego po 1.09.1939 r.
24. Przynależność	Narodowość: polska_
25. Osoby	Siwczk Bolesław, Polak, okres historyczny - II wojna światowa, ofiara represji okupanta niemieckiego po 1.09.1939 r., przynależność - Partyzant, data urodzenia - 1925 r., data śmierci - 29.IX.1944 r., miejsce śmierci - pod miejscowością Gruszka, miejsce pochowania - cmentarz parafialny w Radoszycach
Zdjęcia	
	

KARTA OBIEKTU

Nr wew. 06-06-004

Województwo	Świętokrzyskie
Powiat	Konecki
Gmina	Radoszyce
1. Miejscowość	Radoszyce, ul. Kielecka
2. Rodzaj obiektu	grób_ zbiorowy_
3. Liczba pochowanych	brak danych; w tym zidentyfikowanych: 0
4. Nazwa lokalizacji	Cmentarz parafialny w Radoszycach
5. Rodzaj lokalizacji	cmentarz parafialny
6. Dawna nazwa miejscowości	Radoszyce
7. Nr działki	8193
8. Opis lokalizacji	
9. Opis topografii	
10. Opis obiektu	Pomnik z lastryka z krzyżem i dwiema płytami po bokach
11. Nazwa obiektu	
12. Lokalizacja	
13. Ochrona konserwatorska	gminna ewidencja zabytków
14. Właściciel działki	Parafia Rzymsko - Katolicka pw. Świętych Apostołów Piotra i Pawła
15. Zarządca działki	Parafia Rzymsko - Katolicka pw. Świętych Apostołów Piotra i Pawła
16. Nr obiektu	brak
17. Opis obiektu	Pomnik z lastryka 2,7 m² z krzyżem i dwiema płytami po bokach, na których widnieje napis: Tu spoczywa rodzina Janusów wymordowana przez hitlerowców w roku 1943
18. Bibliografia	---
19. Rok powstania obiektu	brak danych
20. Opis powstania obiektu	brak danych
21. Autor projektu	brak danych
22. Okres historyczny	II_ wojna_ światowa_
23. Podstawy zakwalifikowania	ofiary represji okupanta niemieckiego po 1.09.1939 r.
24. Przynależność	Narodowość: polska_
25. Osoby	brak danych
Zdjęcia	



KARTA OBIEKTU

Nr wew. 06-06-005

Województwo	Świętokrzyskie
Powiat	Konecki
Gmina	Radoszyce
1. Miejscowość	Radoszyce, ul. Kielecka
2. Rodzaj obiektu	grób_ pojedynczy_
3. Liczba pochowanych	1; w tym zidentyfikowanych: 1
4. Nazwa lokalizacji	Cmentarz Parafialny w Radoszycach
5. Rodzaj lokalizacji	cmentarz parafialny
6. Dawna nazwa miejscowości	Radoszyce
7. Nr działki	8193
8. Opis lokalizacji	
9. Opis topografii	
10. Opis obiektu	Pomnik z białego piaskowca w formie płyty i krzyża z rytym napisem
11. Nazwa obiektu	
12. Lokalizacja	
13. Ochrona konserwatorska	gminna ewidencja zabytków
14. Właściciel działki	Parafia Rzymско - Katolicka pw. Świętych Apostołów Piotra i Pawła
15. Zarządca działki	Parafia Rzymско - Katolicka pw. Świętych Apostołów Piotra i Pawła
16. Nr obiektu	brak
17. Opis obiektu	Pomnik 2,7 m² z białego piaskowca w formie płyty i krzyża z rytym napisem: Ś.P. Pacak Julia żyła lat 55 zginęła tragicznie dn. 8.III.1943 r. Matko zawsze żyjesz w sercach naszych
18. Bibliografia	---
19. Rok powstania obiektu	brak danych
20. Opis powstania obiektu	brak danych
21. Autor projektu	brak danych
22. Okres historyczny	II_ wojna_ światowa_
23. Podstawy zakwalifikowania	ofiary represji okupanta niemieckiego po 1.09.1939 r.
24. Przynależność	Narodowość: polska_
25. Osoby	Pacak Julia, Polka, ofiara represji okupanta niemieckiego po 1.09.1939 r., przynależność - ludność cywilna, data śmierci - 8.III.1943 r., miejsce śmierci - brak danych, miejsce pochowania - cmentarz parafialny w Radoszycach
Zdjęcia	



KARTA OBIEKTU

Nr wew. 06-06-006

Województwo	Świętokrzyskie
Powiat	Konecki
Gmina	Radoszyce
1. Miejscowość	Radoszyce, ul. Kielecka
2. Rodzaj obiektu	grób_ pojedynczy_
3. Liczba pochowanych	1; w tym zidentyfikowanych: 1
4. Nazwa lokalizacji	Cmentarz Parafialny w Radoszycach
5. Rodzaj lokalizacji	cmentarz parafialny
6. Dawna nazwa miejscowości	Radoszyce
7. Nr działki	8193
8. Opis lokalizacji	
9. Opis topografii	
10. Opis obiektu	Pomnik granitowy 1,9 m² z pionową płytą również granitową, na której widnieje napis
11. Nazwa obiektu	
12. Lokalizacja	
13. Ochrona konserwatorska	gminna ewidencja zabytków
14. Właściciel działki	Parafia Rzymsko - Katolicka pw. Świętych Apostołów Piotra i Pawła
15. Zarządca działki	Parafia Rzymsko - Katolicka pw. Świętych Apostołów Piotra i Pawła
16. Nr obiektu	brak
17. Opis obiektu	Pomnik granitowy 1,9 m² z pionową płytą również granitową, na której widnieje napis: Ś.P. Antoni Pacak żył lat 33, zm. 1944 r., Spoczywaj w Pokoju
18. Bibliografia	---
19. Rok powstania obiektu	brak danych
20. Opis powstania obiektu	brak danych
21. Autor projektu	brak danych
22. Okres historyczny	II_ wojna_ światowa_
23. Podstawy zakwalifikowania	ofiary represji okupanta niemieckiego po 1.09.1939 r.
24. Przynależność	Narodowość: polska_
25. Osoby	Pacak Antoni, Polak, okres historyczny - II wojna światowa, ofiara represji okupanta niemieckiego po 1.09.1939 r., przynależność - ludność cywilna, data urodzenia - 1911 r., data śmierci - 1944 r., miejsce pochowania - cmentarz parafialny w Radoszycach
Zdjęcia	



KARTA OBIEKTU


Nr wew. 06-06-007

Województwo	Świętokrzyskie
Powiat	Konecki
Gmina	Radoszyce
1. Miejscowość	Radoszyce, ul. Kielecka
2. Rodzaj obiektu	grób_ zbiorowy_
3. Liczba pochowanych	2; w tym zidentyfikowanych: 2
4. Nazwa lokalizacji	Cmentarz Parafialny w Radoszycach
5. Rodzaj lokalizacji	cmentarz parafialny
6. Dawna nazwa miejscowości	Radoszyce
7. Nr działki	8193
8. Opis lokalizacji	
9. Opis topografii	
10. Opis obiektu	Pomnik z lastryka, zakryty pełną płytą, powierzchnia 2,7 m²
11. Nazwa obiektu	
12. Lokalizacja	
13. Ochrona konserwatorska	gminna ewidencja zabytków
14. Właściciel działki	Parafia Rzymско - Katolicka pw. Świętych Apostołów Piotra i Pawła
15. Zarządca działki	Parafia Rzymско - Katolicka pw. Świętych Apostołów Piotra i Pawła
16. Nr obiektu	brak
17. Opis obiektu	Pomnik z lastryka o pow. 2,7 m², zakryty pełną płytą, na pomniku widnieje napis: Ś.P. Stefan i Tadeusz Nowak zginęli z rąk hitler. dn. 29.IX.1944 r. Pokój Ich Duszom
18. Bibliografia	---
19. Rok powstania obiektu	brak danych
20. Opis powstania obiektu	brak danych
21. Autor projektu	brak danych
22. Okres historyczny	II_ wojna_ światowa_
23. Podstawy zakwalifikowania	ofiary represji okupanta niemieckiego po 1.09.1939 r.
24. Przynależność	Narodowość: polska_
25. Osoby	1. Nowak Stefan, Polak, ofiara represji okupanta niemieckiego po 1.09.1939 r., przynależność - ludność cywilna, data urodzenia - 1899 r., data śmierci - 29.IX.1944 r., miejsce śmierci - brak danych, miejsce pochowania - cmentarz parafialny w Radoszycach 2. Nowak Tadeusz, Polak, ofiara represji okupanta niemieckiego po 1.09.1939 r., przynależność - ludność cywilna, data urodzenia - 1904 r., data śmierci - 29.IX.1944 r., miejsce śmierci - brak danych, miejsce pochowania - cmentarz parafialny w Radoszycach
Zdjęcia	



KARTA OBIEKTU

Nr wew. 06-06-008

Województwo	Świętokrzyskie
Powiat	Konecki
Gmina	Radoszyce
1. Miejscowość	Radoszyce, ul. Kielecka
2. Rodzaj obiektu	grób_ pojedynczy_
3. Liczba pochowanych	1; w tym zidentyfikowanych: 1
4. Nazwa lokalizacji	Cmentarz Parafialny w Radoszycach
5. Rodzaj lokalizacji	cmentarz parafialny
6. Dawna nazwa miejscowości	Radoszyce
7. Nr działki	8193
8. Opis lokalizacji	
9. Opis topografii	
10. Opis obiektu	Mogiła okrawężnikowana betonowym murkiem, wewnątrz płyta z piaskowca i obelisk z marmuru ze zdjęciem
11. Nazwa obiektu	
12. Lokalizacja	
13. Ochrona konserwatorska	gminna ewidencja zabytków
14. Właściciel działki	Parafia Rzymско - Katolicka pw. Świętych Apostołów Piotra i Pawła
15. Zarządca działki	Parafia Rzymско - Katolicka pw. Świętych Apostołów Piotra i Pawła
16. Nr obiektu	brak
17. Opis obiektu	Mogiła 2,7 m² okrawężnikowana betonowym murkiem wew. płyta z piaskowca i obelisk z marmuru ze zdjęciem. Na płycie i obelisku widnieją ryte napisy: Gamzat Murmazajew ur. 1921 r. Poległ 30.IX.1944 r. POLSKIM I RADZIECKIM PARTYZANTOM POLEGŁYM W WALKACH Z HITLEROWSKIM OKUPANTEM W 1944 R. POD GRUSZKĄ I RADOSZYCAMI, CZEŚĆ ICH PAMIĘCI
18. Bibliografia	---
19. Rok powstania obiektu	brak danych
20. Opis powstania obiektu	brak danych
21. Autor projektu	brak danych
22. Okres historyczny	II_ wojna_ światowa_
23. Podstawy zakwalifikowania	ofiary represji okupanta niemieckiego po 1.09.1939 r.
24. Przynależność	Narodowość: rosyjska_ Narodowość: polska_
25. Osoby	Gamzat Murmazajew, Rosjanin, okres historyczny - II wojna światowa, ofiara represji okupanta niemieckiego po 1.09.1939 r., przynależność - żołnierz Armii Radzieckiej, data urodzenia - 1921 r., data śmierci - 30.IX.1944 r., miejsce śmierci - pod miejscowością Gruszka, miejsce pochowania - cmentarz parafialny w Radoszycach
Zdjęcia	
	

KARTA OBIEKTU

Nr wew. 06-06-009

Województwo	Świętokrzyskie
Powiat	Konecki
Gmina	Radoszyce
1. Miejscowość	Radoszyce, ul. Kielecka
2. Rodzaj obiektu	grób_ zbiorowy_
3. Liczba pochowanych	2; w tym zidentyfikowanych: 2
4. Nazwa lokalizacji	Cmentarz Parafialny w Radoszycach
5. Rodzaj lokalizacji	cmentarz parafialny
6. Dawna nazwa miejscowości	Radoszyce
7. Nr działki	8193
8. Opis lokalizacji	
9. Opis topografii	
10. Opis obiektu	Nowy pomnik z czarną granitową tablicą
11. Nazwa obiektu	
12. Lokalizacja	
13. Ochrona konserwatorska	gminna ewidencja zabytków
14. Właściciel działki	Parafia Rzymско - Katolicka pw. Świętych Apostołów Piotra i Pawła
15. Zarządca działki	Parafia Rzymско - Katolicka pw. Świętych Apostołów Piotra i Pawła
16. Nr obiektu	brak
17. Opis obiektu	Pomnik 2,7 m² z czarną tablicą, na której widnieje napis następującej treści: Ś.P. JAN ŁABENDOWICZ ŻYŁ LAT 54 ZM. 6.01.2003, FRANCISZEK ŁABENDOWICZ ŻYŁ LAT 42 ZM. 17.12.1942 POKÓJ ICH DUSZOM
18. Bibliografia	---
19. Rok powstania obiektu	brak danych
20. Opis powstania obiektu	brak danych
21. Autor projektu	brak danych
22. Okres historyczny	II_ wojna_ światowa_
23. Podstawy zakwalifikowania	ofiary represji okupanta niemieckiego po 1.09.1939 r.
24. Przynależność	Narodowość: polska_
25. Osoby	Łabendowicz Franciszek, Polak, okres historyczny - II wojna światowa, ofiara represji okupanta niemieckiego po 1.09.1939 r., przynależność - ludność cywilna, data urodzenia - 14.11.1900 r., data śmierci - 17.12.1942 r., miejsce pochowania - cmentarz parafialny w Radoszycach
Zdjęcia	



KARTA OBIEKTU

Nr wew. 06-06-010

Województwo	Świętokrzyskie
Powiat	Konecki
Gmina	Radoszyce
1. Miejscowość	Radoszyce, ul. Kielecka
2. Rodzaj obiektu	grób_ pojedynczy_
3. Liczba pochowanych	1; w tym zidentyfikowanych: 1
4. Nazwa lokalizacji	Cmentarz Parafialny w Radoszycach
5. Rodzaj lokalizacji	cmentarz parafialny
6. Dawna nazwa miejscowości	Radoszyce
7. Nr działki	8193
8. Opis lokalizacji	
9. Opis topografii	
10. Opis obiektu	Pomnik granitowy z pionową granitową płytą. Pomnik o powierzchni 1,9 m²
11. Nazwa obiektu	
12. Lokalizacja	
13. Ochrona konserwatorska	gminna ewidencja zabytków
14. Właściciel działki	Parafia Rzymsko - Katolicka pw. Świętych Apostołów Piotra i Pawła
15. Zarządca działki	Parafia Rzymsko - Katolicka pw. Świętych Apostołów Piotra i Pawła
16. Nr obiektu	brak
17. Opis obiektu	Pomnik granitowy 1,9 m² z pionową płytą również granitową, na której widnieje napis: Ś.P. JAN LIPNICKI ZGINĄŁ ŚMIERCIĄ TRAGICZNĄ 03.IX.1944 R. SPOCZYWAJ W POKOJU
18. Bibliografia	---
19. Rok powstania obiektu	brak danych
20. Opis powstania obiektu	brak danych
21. Autor projektu	brak danych
22. Okres historyczny	II_ wojna_ światowa_
23. Podstawy zakwalifikowania	ofiary represji okupanta niemieckiego po 1.09.1939 r.
24. Przynależność	Narodowość: polska_
25. Osoby	Lipnicki Jan, Polak, okres historyczny - II wojna światowa, ofiara represji okupanta niemieckiego po 1.09.1939 r., przynależność - ludność cywilna, data urodzenia - 1920 r., data śmierci - 3.IX.1944 r., miejsce pochowania - cmentarz parafialny w Radoszycach
Zdjęcia	



KARTA OBIEKTU

Nr wew. 06-06-011

Województwo	Świętokrzyskie
Powiat	Konecki
Gmina	Radoszyce
1. Miejscowość	Radoszyce, ul. Kielecka
2. Rodzaj obiektu	grób_ pojedynczy_
3. Liczba pochowanych	1; w tym zidentyfikowanych: 1
4. Nazwa lokalizacji	Cmentarz Parafialny w Radoszycach
5. Rodzaj lokalizacji	cmentarz parafialny
6. Dawna nazwa miejscowości	Radoszyce
7. Nr działki	8193
8. Opis lokalizacji	
9. Opis topografii	
10. Opis obiektu	Pomnik z lastryka z pionową płytą również lastrykową, do niej przymocowana szklana tablica
11. Nazwa obiektu	
12. Lokalizacja	
13. Ochrona konserwatorska	gminna ewidencja zabytków
14. Właściciel działki	Parafia Rzymsko - Katolicka pw. Świętych Apostołów Piotra i Pawła
15. Zarządca działki	Parafia Rzymsko - Katolicka pw. Świętych Apostołów Piotra i Pawła
16. Nr obiektu	brak
17. Opis obiektu	Pomnik z lastryka 2,7 m² z pionową płytą również lastrykową, do niej przymocowana szklana tablica z napisem: Ś.P. Bolesław Krzysztofik żył lat 28 zg. śm. trag. 24.IX.1944 r. Pokój Jego Duszy
18. Bibliografia	---
19. Rok powstania obiektu	brak danych
20. Opis powstania obiektu	brak danych
21. Autor projektu	brak danych
22. Okres historyczny	II_ wojna_ światowa_
23. Podstawy zakwalifikowania	ofiary represji okupanta niemieckiego po 1.09.1939 r.
24. Przynależność	Narodowość: polska_
25. Osoby	Krzysztofik Bolesław, Polak, okres historyczny - II wojna światowa, ofiara represji okupanta niemieckiego po 1.09.1939 r., przynależność - ludność cywilna, data urodzenia - 1916 r., data śmierci - 24.IX.1944 r., miejsce śmierci - brak danych, miejsce pochowania - cmentarz parafialny w Radoszycach
Zdjęcia	



KARTA OBIEKTU

Nr wew. 06-06-012

Województwo	Świętokrzyskie
Powiat	Konecki
Gmina	Radoszyce
1. Miejscowość	Radoszyce, ul. Kielecka
2. Rodzaj obiektu	grób_ pojedynczy_
3. Liczba pochowanych	1; w tym zidentyfikowanych: 1
4. Nazwa lokalizacji	Cmentarz Parafialny w Radoszycach
5. Rodzaj lokalizacji	cmentarz parafialny
6. Dawna nazwa miejscowości	Radoszyce
7. Nr działki	8193
8. Opis lokalizacji	
9. Opis topografii	
10. Opis obiektu	Pomnik z lastryka z trzema lastrykowymi kolumnami do których przymocowany jest krzyż oraz pionową płytą również lastrykową ze szklaną tablicą
11. Nazwa obiektu	
12. Lokalizacja	
13. Ochrona konserwatorska	gminna ewidencja zabytków
14. Właściciel działki	Parafia Rzymsko - Katolicka pw. Świętych Apostołów Piotra i Pawła
15. Zarządca działki	Parafia Rzymsko - Katolicka pw. Świętych Apostołów Piotra i Pawła
16. Nr obiektu	brak
17. Opis obiektu	Pomnik z lastryka 2,7 m² z trzema lastrykowymi kolumnami do których przymocowany jest krzyż oraz z pionową płytą również lastrykową do niej przymocowana szklana tablica z napisem: Ś.P. Andrzej Kołodziejcki żył lat 35 zg. śm. trag. 2.IX.1944 r.
18. Bibliografia	---
19. Rok powstania obiektu	brak danych
20. Opis powstania obiektu	brak danych
21. Autor projektu	brak danych
22. Okres historyczny	II_ wojna_ światowa_
23. Podstawy zakwalifikowania	ofiary represji okupanta niemieckiego po 1.09.1939 r.
24. Przynależność	Narodowość: polska_
25. Osoby	Kołodziejcki Andrzej, Polak, okres historyczny - II wojna światowa, ofiara represji okupanta niemieckiego po 1.09.1939 r., przynależność - ludność cywilna, data urodzenia - 1909 r., data śmierci - 2.IX.1944 r., miejsce śmierci - brak danych, miejsce pochowania - cmentarz parafialny w Radoszycach
Zdjęcia	



KARTA OBIEKTU

Nr wew. 06-06-013

Województwo	Świętokrzyskie
Powiat	Konecki
Gmina	Radoszyce
1. Miejscowość	Radoszyce, ul. Kielecka
2. Rodzaj obiektu	grób_ zbiorowy_
3. Liczba pochowanych	2; w tym zidentyfikowanych: 2
4. Nazwa lokalizacji	Cmentarz Parafialny w Radoszycach
5. Rodzaj lokalizacji	cmentarz parafialny
6. Dawna nazwa miejscowości	Radoszyce
7. Nr działki	8193
8. Opis lokalizacji	
9. Opis topografii	
10. Opis obiektu	Pomnik granitowy o powierzchni 1,9 m² z pionową granitową płytą
11. Nazwa obiektu	
12. Lokalizacja	
13. Ochrona konserwatorska	gminna ewidencja zabytków
14. Właściciel działki	Parafia Rzymско - Katolicka pw. Świętych Apostołów Piotra i Pawła
15. Zarządca działki	Parafia Rzymско - Katolicka pw. Świętych Apostołów Piotra i Pawła
16. Nr obiektu	brak
17. Opis obiektu	Pomnik granitowy 1,9 m² z pionową granitową płytą, na której widnieje napis: Ś.P. GENOWEFA I JULIAN CISZKOWIE ZGINĘLI ŚMIERCIĄ TRAGICZNĄ 29.IX.1944 R. SPOCZYWAJĄCIE W POKOJU
18. Bibliografia	---
19. Rok powstania obiektu	brak danych
20. Opis powstania obiektu	brak danych
21. Autor projektu	brak danych
22. Okres historyczny	II_ wojna_ światowa_
23. Podstawy zakwalifikowania	ofiary represji okupanta niemieckiego po 1.09.1939 r.
24. Przynależność	Narodowość: polska_
25. Osoby	1. Genowefa Ciszek, Polka, ofiara represji okupanta niemieckiego po 1.09.1939 r., przynależność - ludność cywilna, data urodzenia - 1913 r., data śmierci - 1.X.1944 r., miejsce śmierci - brak danych, miejsce pochowania - cmentarz parafialny w Radoszycach 2. Julian Ciszek, Polak, ofiara represji okupanta niemieckiego po 1.09.1939 r., przynależność - ludność cywilna, data urodzenia - 1908 r., data śmierci - 1.X.1944 r., miejsce śmierci - brak danych, miejsce pochowania - cmentarz parafialny w Radoszycach
Zdjęcia	



KARTA OBIEKTU

Nr wew. 06-06-014

Województwo	Świętokrzyskie
Powiat	Konecki
Gmina	Radoszyce
1. Miejscowość	Radoszyce, ul. Kielecka
2. Rodzaj obiektu	grób_ pojedynczy_
3. Liczba pochowanych	1; w tym zidentyfikowanych: 1
4. Nazwa lokalizacji	Cmentarz Parafialny w Radoszycach
5. Rodzaj lokalizacji	cmentarz parafialny
6. Dawna nazwa miejscowości	Radoszyce
7. Nr działki	8193
8. Opis lokalizacji	
9. Opis topografii	
10. Opis obiektu	Pomnik z lastryka z pionową płytą również lastrykową, do niej przymocowana szklana tablica
11. Nazwa obiektu	
12. Lokalizacja	
13. Ochrona konserwatorska	gminna ewidencja zabytków
14. Właściciel działki	Parafia Rzymско - Katolicka pw. Świętych Apostołów Piotra i Pawła
15. Zarządca działki	Parafia Rzymско - Katolicka pw. Świętych Apostołów Piotra i Pawła
16. Nr obiektu	brak
17. Opis obiektu	Pomnik z lastryka 2,7 m² z pionową płytą również lastrykową, do niej przymocowana szklana tablica, na której widnieje napis: Ś.P. Bronisław Gorzelak ur. 11.VII.1920 r. Żołnierz AK rozstrzelany przez gestapo w dniu 23.III.1943 r. Przy krzyżówkach do Podlesia, Boże Zbaw
18. Bibliografia	---
19. Rok powstania obiektu	brak danych
20. Opis powstania obiektu	brak danych
21. Autor projektu	brak danych
22. Okres historyczny	II_ wojna_ światowa_
23. Podstawy zakwalifikowania	ofiary represji okupanta niemieckiego po 1.09.1939 r.
24. Przynależność	Narodowość: polska_
25. Osoby	Gorzelak Bronisław, Polak, okres historyczny - II wojna światowa, ofiara represji okupanta niemieckiego po 1.09.1939 r., przynależność - żołnierz AK, data urodzenia - 11.07.1920 r., data śmierci - 1943.03.23, miejsce śmierci - rozstrzelany w lesie przy krzyżówkach do Podlesia, pierwotne miejsce pochowania - miejsce egzekucji, po ekshumacji przeniesiono zwłoki na Cmentarz w Radoszycach
Zdjęcia	



KARTA OBIEKTU


Nr wew. 06-06-015

Województwo	Świętokrzyskie
Powiat	Konecki
Gmina	Radoszyce
1. Miejscowość	Radoszyce, ul. Kielecka
2. Rodzaj obiektu	grób_ pojedynczy_
3. Liczba pochowanych	1; w tym zidentyfikowanych: 1
4. Nazwa lokalizacji	Cmentarz Parafialny w Radoszycach
5. Rodzaj lokalizacji	cmentarz parafialny
6. Dawna nazwa miejscowości	Radoszyce
7. Nr działki	8193
8. Opis lokalizacji	
9. Opis topografii	
10. Opis obiektu	Pomnik granitowy z pionową granitową płytą o powierzchni 1,9 m²
11. Nazwa obiektu	
12. Lokalizacja	
13. Ochrona konserwatorska	gminna ewidencja zabytków
14. Właściciel działki	Parafia Rzymско - Katolicka pw. Świętych Apostołów Piotra i Pawła
15. Zarządca działki	Parafia Rzymско - Katolicka pw. Świętych Apostołów Piotra i Pawła
16. Nr obiektu	brak
17. Opis obiektu	Pomnik granitowy 1,9 m² z pionową granitową płytą, na której widnieje napis: Ś.P. CISZEK ANTONI ZM. ŚMIERCIĄ TRAGICZNĄ Z RĄK HITLEROWSKICH 04.X.1944 R. POGRAŻENI W SMUTKU POZOSTALI ŻONA I DZIECI
18. Bibliografia	---
19. Rok powstania obiektu	brak danych
20. Opis powstania obiektu	brak danych
21. Autor projektu	brak danych
22. Okres historyczny	II_ wojna_ światowa_
23. Podstawy zakwalifikowania	ofiary represji okupanta niemieckiego po 1.09.1939 r.
24. Przynależność	Narodowość: polska_
25. Osoby	Ciszek Antoni, Polak, ofiara represji okupanta niemieckiego po 1.09.1939 r., przynależność - ludność cywilna, data urodzenia - 1883 r., data śmierci - 4.X.1944 r., miejsce pochowania - cmentarz parafialny w Radoszycach

Zdjęcia

KARTA OBIEKTU

Nr wew. 06-06-016

Województwo	Świętokrzyskie
Powiat	Konecki
Gmina	Radoszyce
1. Miejscowość	Radoszyce, ul. Kielecka
2. Rodzaj obiektu	grób_ pojedynczy_
3. Liczba pochowanych	1; sw tym zidentyfikowanych: 1
4. Nazwa lokalizacji	Cmentarz Parafialny w Radoszycach
5. Rodzaj lokalizacji	cmentarz parafialny
6. Dawna nazwa miejscowości	Radoszyce
7. Nr działki	8193
8. Opis lokalizacji	
9. Opis topografii	
10. Opis obiektu	Pomnik z lastryka z pionową płytą, również lastrykową do niej przymocowana szklana tablica
11. Nazwa obiektu	
12. Lokalizacja	
13. Ochrona konserwatorska	gminna ewidencja zabytków
14. Właściciel działki	Parafia Rzymsko - Katolicka pw. Świętych Apostołów Piotra i Pawła
15. Zarządca działki	Parafia Rzymsko - Katolicka pw. Świętych Apostołów Piotra i Pawła
16. Nr obiektu	brak
17. Opis obiektu	Pomnik z lastryka z pionową płytą lastrykową, do której przymocowana jest szklana tablica z napisem: Ś.P. JAN CIESIELSKI ŻYŁ LAT 29 ZG. ŚM. TRAG. 03.09.1944 R. POKÓJ JEGO DUSZY
18. Bibliografia	---
19. Rok powstania obiektu	brak danych
20. Opis powstania obiektu	brak danych
21. Autor projektu	brak danych
22. Okres historyczny	II_ wojna_ światowa_
23. Podstawy zakwalifikowania	ofiary represji okupanta niemieckiego po 1.09.1939 r.
24. Przynależność	Narodowość: polska_
25. Osoby	Cisielski Jan, Polak, ofiara represji okupanta niemieckiego po 1.09.1939 r., przynależność - ludność cywilna, data urodzenia - 1916 r., miejsce pochowania - cmentarz parafialny w Radoszycach
Zdjęcia	
	

KARTA OBIEKTU

Nr wew. 06-06-017

Województwo	Świętokrzyskie
Powiat	Konecki
Gmina	Radoszyce
1. Miejscowość	Radoszyce, ul. Kielecka
2. Rodzaj obiektu	grób_ pojedynczy_
3. Liczba pochowanych	1; w tym zidentyfikowanych: 1
4. Nazwa lokalizacji	Cmentarz Parafialny w Radoszycach
5. Rodzaj lokalizacji	cmentarz parafialny
6. Dawna nazwa miejscowości	Radoszyce
7. Nr działki	8193
8. Opis lokalizacji	
9. Opis topografii	
10. Opis obiektu	Pomnik z lastryka z dwoma pionowymi płytami również lastrykowymi do jednej przymocowana szklana tablica, do drugiej krzyż
11. Nazwa obiektu	
12. Lokalizacja	
13. Ochrona konserwatorska	gminna ewidencja zabytków
14. Właściciel działki	Parafia Rzymsko - Katolicka pw. Świętych Apostołów Piotra i Pawła
15. Zarządca działki	Parafia Rzymsko - Katolicka pw. Świętych Apostołów Piotra i Pawła
16. Nr obiektu	brak
17. Opis obiektu	Pomnik z lastryka 2,7 m² z dwoma pionowymi płytami również lastrykowymi, do jednej przymocowany krzyż, do drugiej szklana tablica z napisem: Ś.P. Władysław Bednarski żył lat 40 zg. dn 1-X-1944 r. z rąk hitlerowców POKÓJ JEGO DUSZY
18. Bibliografia	---
19. Rok powstania obiektu	brak danych
20. Opis powstania obiektu	brak danych
21. Autor projektu	brak danych
22. Okres historyczny	II_ wojna_ światowa_
23. Podstawy zakwalifikowania	ofiary represji okupanta niemieckiego po 1.09.1939 r.
24. Przynależność	Narodowość: polska_
25. Osoby	Bednarski Władysław, Polak, ofiara represji okupanta niemieckiego po 1.09.1939 r., przynależność - ludność cywilna, data urodzenia - 1904 r., data śmierci - 1944.10.01 r., miejsce śmierci - brak danych, miejsce pochowania - cmentarz parafialny w Radoszycach
Zdjęcia	

[Drukuj](#)[Generuj PDF](#)[Powiadom](#)[Powrót](#)