

# Miejsca Pamięci Narodowej

---

<http://mpn.kielce.uw.gov.pl/mpn/miejsca-pamieci-narodow/powiat-konecki/gmina-staporkow/49,Gmina-Staporkow.html>  
2019-09-16, 04:52

---

**KARTA OBIEKTU**

Nr wew. 06-10-001

Województwo	<b>Świętokrzyskie</b>
Powiat	<b>Konecki</b>

Gmina

**Stąporków**

1. Miejscowość	<b>Niekłań</b>
2. Rodzaj obiektu	<b>grób_ zbiorowy_</b>
3. Liczba pochowanych	<b>10; w tym zidentyfikowanych: 10</b>
4. Nazwa lokalizacji	<b>Cmentarz Parafii Kościoła Rzymskokatolickiego w Niekłaniu Wielkim</b>
5. Rodzaj lokalizacji	<b>cmentarz parafialny</b>
6. Dawna nazwa miejscowości	<b>Niekłań</b>
7. Nr działki	<b>1290</b>
8. Opis lokalizacji	<b>Cmentarz usytuowany obok kościoła przy ul. Cmentarnej w Niekłaniu Wielkim, obok drogi powiatowej nr 0437T Samsonów - Odrowąż - Boków</b>
9. Opis topografii	<b>---</b>
10. Opis obiektu	<b>Cmentarz ogrodzony grubym murem z kamienia łupanego, wejście na cmentarz bramą główną od strony kościoła</b>
11. Nazwa obiektu	<b>Mogiła żołnierzy WP, 1939 r. i partyzantów AK 1943-1944 r.</b>
12. Lokalizacja	<b>mogiła znajduje się po prawej stronie głównej alei, schodząc w dół cmentarza</b>
13. Ochrona konserwatorska	<b>---</b>
14. Właściciel działki	<b>Parafia Kościoła Rzymskokatolickiego w Niekłaniu</b>
15. Zarządca działki	<b>Parafia Kościoła Rzymskokatolickiego w Niekłaniu</b>
16. Nr obiektu	<b>2</b>
17. Opis obiektu	<b>Nagrobek wykonany w całości z piaskowca białego, płyta inskrypcyjna ustawiona pionowo o nieregularnych obrzeżach o wyszlifowanej przedniej ścianie, u góry której umocowany nieduży odlew Chrystusa Ukrzyżowanego. Na płycie wryty napis: ŻOŁNIERZOM WP/ POLEGŁYM 8.09.1939 R. W NIEKŁANIU/ STRZ. MICHAŁ FR. ŻYCHOWSKI/ STRZ. NN/ PARTYZANTOM 25 PP AK/ POLEGŁYM 5.11.1944 R. W BOKOWIE/ KPR. PCHOR. "ZEUS" L. 19 NN/ KPR. "FRANEK" FR. FIDELUS/ ST.STRZ. "ROZKOSZ" SARNA, ST. STRZ. "CHMURA" J. PAWLAK/ STRZ. "KICKI" L.20 WOJ. KRONENBERG/ STRZ. "ŻBIK" NN/ STRZ. "ISKRA" NN/ STRZ. "BOLSZEVIK" NN/ CZEŚĆ ICH PAMIĘCI!/ SPOŁECZEŃSTWO NIEKŁANIA</b>
18. Bibliografia	<b>L. Kaczanowski. B. Paprocki "Miejsca pamięci narodowej 1939-1945 w województwie kieleckim" B. Hildebrandt "Partyzantka ma Kielecczyźnie 1939-1945"</b>
19. Rok powstania obiektu	<b>1939</b>
20. Opis powstania obiektu	<b>nagrobek w obecnej formie wykonany w latach 70-tych, którego fundatorem było Koło ZBOWiD w Niekłaniu</b>
21. Autor projektu	<b>brak</b>
22. Okres historyczny	<b>II_ wojna_ światowa_</b>
23. Podstawy zakwalifikowania	<b>Żołnierze WP polegli w czasie działań wojennych w 1939 r. oraz partyzanci AK polegli w 1944 r.</b>
24. Przynależność	<b>Narodowość: polska_</b>
25. Osoby	<b>1) Michał Fr. Żychowski, przynależność do armii - WP, 1939 r., stopień wojskowy - strzelec, okres historyczny - II wojna światowa, data śmierci - 8.09.1939 r. 2) NN, przynależność do armii - WP, 1939 r., stopień wojskowy - strzelec, okres historyczny - II wojna światowa, data śmierci - 8.09.1939 r. 3) NN - Ps. "Zeus", lat 19, jednostka wojskowa - 25 PP AK, stopień wojskowy - Kapral Podchorąży, okres historyczny - II wojna światowa, data śmierci - 5.11.1944 r. 4) Fr. Fidelus "Franek", jednostka wojskowa - 25 PP AK, stopień wojskowy - Kapral, okres historyczny - II wojna światowa, data śmierci - 5.11.1944 r. 5) Sarna "Rozkosz", jednostka wojskowa - 25 PP AK, stopień wojskowy - starszy strzelec, okres historyczny - II wojna światowa, data śmierci - 5.11.1944 r. 6) J. Pawlak "Chmura", lat 20, jednostka wojskowa - 25 PP AK, stopień wojskowy - starszy strzelec, okres historyczny - II wojna światowa, data śmierci - 5.11.1944 r. 7) Woj. Kronenberg, ps. "Kicki", jednostka wojskowa - 25 PP AK, stopień wojskowy - strzelec, okres historyczny - II wojna światowa, data śmierci - 5.11.1944 r. 8) NN "Żbik", jednostka wojskowa - 25 PP AK, stopień wojskowy - strzelec, okres historyczny - II wojna światowa, data śmierci - 5.11.1944 r. 9) NN "Iskra", jednostka wojskowa - 25 PP AK, stopień wojskowy - strzelec, okres historyczny - II wojna światowa, data śmierci - 5.11.1944 r. 10) NN "Bolszewik", jednostka wojskowa - 25 PP AK, stopień wojskowy - strzelec, okres historyczny - II wojna światowa, data śmierci - 5.11.1944 r.</b>

## Zdjęcia



### KARTA OBIEKTU

Nr wew. 06-10-002

Województwo	Świętokrzyskie
Powiat	Konecki
Gmina	Stąporków
1. Miejscowość	Niekań
2. Rodzaj obiektu	grób_ pojedynczy_
3. Liczba pochowanych	1; w tym zidentyfikowanych: 1
4. Nazwa lokalizacji	Cmentarz Parafii Kościoła Rzymskokatolickiego w Niekaniu Wielkim
5. Rodzaj lokalizacji	cmentarz parafialny
6. Dawna nazwa miejscowości	Niekań
7. Nr działki	1290
8. Opis lokalizacji	Cmentarz usytuowany obok kościoła przy ul. Cmentarnej w Niekaniu Wielkim, obok drogi powiatowej nr 0437T Samsonów - Odrowąż - Boków
9. Opis topografii	---
10. Opis obiektu	Cmentarz ogrodzony grubym murem z kamienia łupanego, wejście na cmentarz bramą główną od strony kościoła
11. Nazwa obiektu	Mogiła powstańca 1863 r.
12. Lokalizacja	Mogiła znajduje się po stronie lewej cmentarza blisko ogrodzenia cmentarnego od południowej strony, na nieznacznym wzniesieniu
13. Ochrona konserwatorska	---
14. Właściciel działki	Parafia Kościoła Rzymskokatolickiego w Niekaniu
15. Zarządca działki	Parafia Kościoła Rzymskokatolickiego w Niekaniu
16. Nr obiektu	1
17. Opis obiektu	Nagrobek w formie sześciennego bloku z piaskowca nad którym umieszczony jest ozdobny krzyż metalowy. Na przedniej ścianie bloku płyta z granitu czarnego z wygrawerowanym napisem: TU ZOSTAŁ POCHOWANY KAPITAN/ STANISŁAW DOBROGOJSKI "GRZMOT"/ BOHATER POWSTANIA/ POLEGŁ POD STEFANKOWEM/ 21 KWIEŃNIA 1863 R/ POKÓJ JEGO DUSZY/ UM STĄPORKÓW 1999 R. Całość w ogrodzeniu z kamiennych słupków połączonych metalowymi rurkami. Na tylnej ścianie bloku napis "POŻARNA STRAŻ NIEKŁAŃSKA W 10-TĄ ROCZNICĘ ZAŁOŻENIA 1936 R."
18. Bibliografia	B. Ludwikowska, G. Dymerska, J. Gąssowski, M. Wikiera, M. Brzeziński, K. Dorcz. Praca zbiorowa pod redakcją Mariana Wikiery "Końskie zarys dziejów" A. Drązkiewicz (kronikarz oddziału Czachowskiego) "Wspomnienia czachowczyka"
19. Rok powstania obiektu	1863 r.
20. Opis powstania obiektu	fundator: Maciej Czarnota
21. Autor projektu	brak
22. Okres historyczny	Okres_ przed_ 1914_
23. Podstawy zakwalifikowania	powstaniec
24. Przynależność	Narodowość: polska_
25. Osoby	Stanisław Dobrogojski "Grzmot", narodowość polska, jednostka wojskowa - Smoleński Pułk Piechoty, stopień wojskowy - Kapitan, okres historyczny - powstanie styczniowe, data śmierci - 21.04.1863 r.
<b>Zdjęcia</b>	





**KARTA OBIEKTU**

Nr wew. 06-10-003



Województwo	<b>Świętokrzyskie</b>
Powiat	<b>Konecki</b>

Gmina

**Stąporków**

1. Miejscowość

**Odrowąż**

2. Rodzaj obiektu	<b>grób_ zbiorowy_</b>
-------------------	------------------------

3. Liczba pochowanych	<b>9; w tym zidentyfikowanych: 9</b>
-----------------------	--------------------------------------

4. Nazwa lokalizacji

**Cmentarz Parafii Kościoła Rzymskokatolickiego w Odrowążu**

5. Rodzaj lokalizacji	<b>cmentarz parafialny</b>
6. Dawna nazwa miejscowości	<b>Odrawąż</b>
7. Nr działki	<b>298</b>
8. Opis lokalizacji	<b>Cmentarz usytuowany przy ul. Kieleckiej w Odrawążu, wzdłuż drogi powiatowej nr 0437T Samsonów - Odrawąż - Boków</b>
9. Opis topografii	---
10. Opis obiektu	<b>Cmentarz ogrodzony grubym murem z kamienia łupanego, do którego prowadzą od strony zachodniej dwie bramy</b>
11. Nazwa obiektu	<b>Mogiła zbiorowa członków PPR, GL i AL., 1944 r.</b>
12. Lokalizacja	<b>Mogiła znajduje się po stronie prawej cmentarza, w pobliżu kwatery pomordowanych mieszkańców wsi Szałas</b>
13. Ochrona konserwatorska	---
14. Właściciel działki	<b>Parafia Kościoła Rzymskokatolickiego w Odrawążu</b>
15. Zarządca działki	<b>Parafia Kościoła Rzymskokatolickiego w Odrawążu</b>
16. Nr obiektu	<b>3</b>
17. Opis obiektu	<b>Nagrobek wykonany z czerwonego piaskowca, łupanego, z trzech stron zamknięty murem (625 x 290) w środku którego na podstawie (320 x 1,70 x 40) ustawiono pionowo pod kątem płyty w kształcie trapezu w formie dwóch kurtynowych ścian z montowanymi metalowymi literami. Na lewej płycie zamocowany nieduży krzyż z odlewem Chrystusa Ukrzyżowanego poniżej napis z wymienionymi nazwiskami osób pochowanych: STANISŁAW ZAWADA/ TADEUSZ ŚCIBISZ/ KAZIMIERZ GÓRAL/ MIECZYŚLAW PIĘTEK/ STEFAN ŚCIBISZ/ MIECZYŚLAW ŚCIBISZ/ WOJCIECH PRZYCHODNI/ ANTONI KIJ/ WACŁAW KRUPA/ CZEŚĆ ICH PAMIĘCI Na prawej płycie napis: TU SPOCZYWAJĄ CZŁONKOWIE/ PPR, GL I AL. POLEGLI/ W WALCE Z FASZYZMEM/ W DNIU 19 STYCZENIA 1944 R. W PARDOŁOWIE</b>
18. Bibliografia	<b>L. Kaczanowski. B. Paprocki "Miejsca pamięci narodowej 1939-1945 w województwie kieleckim" B. Hildebrandt "Partyzantka ma Kielecczyźnie 1939-1945" B. Ludwikowska, G. Dymerska, J. Gąssowski, M. Wikiera, M. Brzeziński, K. Dorcz. Praca zbiorowa pod redakcją Mariana Wikierzy "Końskie zarys dziejów"</b>
19. Rok powstania obiektu	---
20. Opis powstania obiektu	---
21. Autor projektu	---
22. Okres historyczny	<b>II_ wojna_ światowa_</b>
23. Podstawy zakwalifikowania	<b>ofiary represji</b>
24. Przynależność	<b>Narodowość: polska_</b>
25. Osoby	<b>1) Stanisław Zawada, s. Adama i Walerii, narodowość polska, przynależność do armii - Armia Ludowa, okres historyczny - II wojna światowa, data urodzenia - 14.01.1882 r., data śmierci - 19.01.1944 r. 2) Tadeusz Ścibisz, s. Piotra i Stanisławy, narodowość polska, przynależność do armii - Armia Ludowa, okres historyczny - II wojna światowa, data urodzenia - 02.11.1901 r., data śmierci - 13.03.1944 r. 3) Kazimierz Góral, s. Jana i Katarzyny, narodowość polska, przynależność do armii - Armia Ludowa, okres historyczny - II wojna światowa, data urodzenia - 25.07.1911 r., data śmierci - 19.01.1944 r. 4) Mieczysław Piątek, s. Józefa i Michaliny, narodowość polska, przynależność do armii - Armia Ludowa, okres historyczny - II wojna światowa, data urodzenia - 10.02.1911 r., data śmierci - 19.01.1944 r. 5) Stefan Ścibisz, s. Konstantego i Julianny, narodowość polska, przynależność do armii - Armia Ludowa, okres historyczny - II wojna światowa, data urodzenia - 06.01.1912 r., data śmierci - 19.01.1944 r. 6) Mieczysław Ścibisz, s. Konstantego i Julianny, narodowość polska, przynależność do armii - Armia Ludowa, okres historyczny - II wojna światowa, data urodzenia - 12.08.1916 r., data śmierci - 19.01.1944 r. 7) Wojciech Przychodni, s. Jancentego i Franciszki, narodowość polska, przynależność do armii - Armia Ludowa, okres historyczny - II wojna światowa, data urodzenia - 04.01.1905r., data śmierci - 19.01.1944 r. 8) Antoni Kij, s. Adama i Heleny, narodowość polska, przynależność do armii - Armia Ludowa, okres historyczny - II wojna światowa, data urodzenia - 09.12.1920 r., data śmierci - 19.01.1944 r. 9) Wacław Krupa, s. Teofila i Walerii, narodowość polska, przynależność do armii - Armia Ludowa, okres historyczny - II wojna światowa, data urodzenia - 06.05.1912 r., data śmierci - 19.01.1944 r.</b>

<b>Zdjęcia</b>





**KARTA OBIEKTU**

Nr wew. 06-10-004

Województwo	<b>Świętokrzyskie</b>
Powiat	<b>Konecki</b>

Gmina

**Stąporków**

1. Miejscowość

**Odrowąż**

2. Rodzaj obiektu	kwatera_ wojenna_
-------------------	-------------------

3. Liczba pochowanych	<b>63; w tym zidentyfikowanych: 63</b>
-----------------------	--

4. Nazwa lokalizacji

**Cmentarz Parafii Kościoła Rzymskokatolickiego w Odrowążu**

5. Rodzaj lokalizacji	<b>cmentarz parafialny</b>
-----------------------	----------------------------



6. Dawna nazwa miejscowości	<b>Odrowążu</b>
-----------------------------	-----------------



8. Opis lokalizacji	<b>Cmentarz usytuowany przy ul. Kieleckiej w Odrowążu, wzdłuż drogi powiatowej nr 0437T Samsonów - Odrowąż - Borków</b>
---------------------	---



10. Opis obiektu	<b>Cmentarz ogrodzony grubym murem z kamienia łupanego, do którego prowadzą od strony zachodniej dwie bramy</b>
------------------	---

11. Nazwa obiektu	<b>Mogiła zbiorowa ofiar pacyfikacji wsi Szafas, 1940 r.</b>
-------------------	--

12. Lokalizacja

**Kwaterna znajduje się po stronie prawej cmentarza, blisko muru cmentarnego od strony północnej, wchodząc bramą od strony wsi Odrowąż na wprost widać wznoszący się ponad inne groby wysoki biały krzyż**





14. Właściciel działki

**Parafia Kościoła Rzymskokatolickiego w Odrowązu**



16. Nr obiektu

2

17. Opis obiektu	<b>Kwaterna - kompozycja architektoniczna, ogordzona niskim betonowym murkiem (830 x 238), pośrodku umieszczony krzyż z ustawioną pionowo tablicą granitową (87 x 162) i napisem: POLEGŁYM ŚMIERCIĄ TRAGICZNĄ/ Z RĄK OKUPANTA NIEMIECKIEGO/ MIESZKAŃCOM WSI SZAŁAS/ SPACYFIKOWANEJ W DNIU/ 08.04.1940 R./ MIESZKAŃCY GMIN/ STĄPORKÓW I ZAGNAŃSK/ CZEŚĆ ICH PAMIĘCI. Po lewej stronie znicz, po prawej zaś trzy tablice granitowe (102 x 87) ustawione pod kątem z wykutymi w kolejności alfabetycznej 63 nazwiskami pomordowanych mieszkańców wsi Szałas.</b>
------------------	---

18. Bibliografia

**L. Kaczanowski. B. Paprocki "Miejsca pamięci narodowej 1939-1945 w województwie kieleckim"**  
**OKBZH w Kielcach, sygn.Ds.17/69**  
**M. Szymański, Oddział majora "Hubala"...**

19. Rok powstania obiektu	<b>1940 r.</b>
---------------------------	----------------

20. Opis powstania obiektu	---
21. Autor projektu	---
22. Okres historyczny	<b>II wojna światowa</b>
23. Podstawy zakwalifikowania	<b>Ofiary represji okupanta niemieckiego po 1.09.1939 r.</b>
24. Przynależność	<b>Narodowość: polska</b>
25. Osoby	<ol style="list-style-type: none"> <li>1) Wacław Biedrzycki - lat 35</li> <li>2) Błażej Boruń - lat 62</li> <li>3) Stanisław Boruń - lat 21</li> <li>4) Franciszek Boruń - lat 18</li> <li>5) Stanisław Boruń - lat 26</li> <li>6) Jan Boruń - lat 20</li> <li>7) Antoni Boruń - lat 48</li> <li>8) Józef Boruń - lat 52</li> <li>9) Stanisław Boruń - lat 17</li> <li>10) Stanisław Boruń - lat 19</li> <li>11) Boruń Stanisław - lat 56</li> <li>12) Boruń Stanisław - lat 21</li> <li>13) Boruń Władysław - lat 37</li> <li>14) Boruń Jan - lat 25</li> <li>15) Boruń Józef - lat 21</li> <li>16) Duś Jan - lat 25</li> <li>17) Gębski Stanisław - lat 45</li> <li>18) Gębski Antoni - lat 42</li> <li>19) Gębski Jan - lat 35</li> <li>20) Gębski Ignacy - lat 50</li> <li>21) Gumuła Jan - lat 54</li> <li>22) Gumuła Julian - lat 19</li> <li>23) Gumulski Antoni - lat 56</li> <li>24) Kazimierski Marian - lat 21</li> <li>25) Kaczmarczyk Bronisław - lat 34</li> <li>26) Kaczmarczyk Antoni - lat 25</li> <li>27) Kaczmarczyk Wacław - lat 17</li> <li>28) Kaczmarczyk Jacenty - lat 53</li> <li>29) Kołodziejczyk Piotr - lat 39</li> <li>30) Lisowski Stanisław - lat 19</li> <li>31) Lisowski Władysław - lat 36</li> <li>32) Lisowski Jan - lat 41</li> <li>33) Lisowski Jan - lat 28</li> <li>34) Lisowski Mateusz - lat 48</li> <li>35) Lisowski Paweł - lat 36</li> <li>36) Lisowski Piotr - lat 18</li> <li>37) Lisowski Stanisław - lat 38</li> <li>38) Lisowski Antoni - lat 35</li> <li>39) Lisowski Jan - lat 45</li> <li>40) Lisowski Ignacy - lat 34</li> <li>41) Lisowski Stanisław - lat 18</li> <li>42) Lisowski Szczepan - lat 64</li> <li>43) Lisowski Władysław - lat 34</li> <li>44) Młodawski Antoni - lat 45</li> <li>45) Młodawski Władysław - lat 37</li> <li>46) Michałowski Wincenty - lat 37</li> <li>47) Purtak Roman - lat 35</li> <li>48) Szczęśniak Józef - lat 52</li> <li>49) Szczęśniak Wacław - lat 17</li> <li>50) Szczęśniak Antoni - lat 50</li> <li>51) Szczęśniak Bronisław - lat 34</li> <li>52) Szczęśniak Kazimierz - lat 53</li> <li>53) Szczęśniak Stanisław - lat 18</li> <li>54) Szczęśniak Antoni - lat 65</li> <li>55) Ściegienny Julian - lat 21</li> <li>56) Ściegienny Andrzej - lat 51</li> <li>57) Ścibisz Mikołaj - lat 62</li> <li>58) Ścibisz Jan - lat 38</li> <li>59) Ścibisz Józef - lat 40</li> <li>60) Ścibisz Antoni - lat 77</li> <li>61) Sarnat Stefan - lat 30</li> <li>62) Wrona Zygmunt - lat 32</li> <li>63) Wajs Józef - lat 39</li> </ol>

## Zdjęcia



### KARTA OBIEKTU

Nr wew. 06-10-005

Województwo	Świętokrzyskie
Powiat	Konecki
Gmina	Stąporków
1. Miejscowość	Odrowąż
2. Rodzaj obiektu	grób_ zbiorowy_
3. Liczba pochowanych	brak danych; w tym zidentyfikowanych: brak
4. Nazwa lokalizacji	Cmentarz Parafii Kościoła Rzymskokatolickiego w Odrowążu
5. Rodzaj lokalizacji	cmentarz parafialny
6. Dawna nazwa miejscowości	Odrowąż
7. Nr działki	298
8. Opis lokalizacji	Cmentarz usytuowany przy ul. Kieleckiej w Odrowążu, wzdłuż drogi powiatowej nr 0437T Samsonów - Odrowąż - Boków
9. Opis topografii	---
10. Opis obiektu	Cmentarz ogrodzony grubym murem z kamienia łupanego, do którego prowadzą od strony zachodniej dwie bramy
11. Nazwa obiektu	Mogiła nieznanymi żołnierzy WP, 1939 r.
12. Lokalizacja	Mogiła znajduje się w części tylnej cmentarza, bliżej ogrodzenia cmentarnego od strony południowej wchodząc bramą od strony wsi Świerczów Mały, na końcu głównej alei skręcamy na lewo w kierunku południowym po prawej stronie
13. Ochrona konserwatorska	---
14. Właściciel działki	Parafia Kościoła Rzymskokatolickiego w Odrowążu
15. Zarządca działki	Parafia Kościoła Rzymskokatolickiego w Odrowążu
16. Nr obiektu	1
17. Opis obiektu	Nagrobek wykonany w całości z granitu, podstawa w kolorze siwym, w centrum umieszczona pionowo tablica inskrypcyjna czarna, na której w lewym górnym rogu wygrawerowany orzeł z koroną, po środku napis: Ś.P./ NIEZNANI ŻOŁNIERZE POLEGLI WE WRZEŚNIU 1939 R./ KU PAMIĘCI/ NIEZNANYCH BOHATERÓW/ ŻOŁNIERZY I PARTYZANTÓW/ POLEGŁYCH W WALKACH/ O WOLNOŚĆ OJCZYZNY POLSKI/ SPOCZYWAJĄCYCH NA TYM CMENARZU/ UM STĄPORKÓW 2001 R.
18. Bibliografia	L. Kaczanowski. B. Paprocki "Miejsca pamięci narodowej 1939-1945 w województwie kieleckim" OKBZH w Kielcach, sygn. Ds.17/69, "Rejestr..." M. Szymański, <i>Oddział majora "Hubala"</i> A. Jankowski, <i>Hitlerowski terror na wsi kieleckiej</i> J. Fajkowski, <i>Wieś w ogniu...</i>
19. Rok powstania obiektu	1939
20. Opis powstania obiektu	---
21. Autor projektu	---
22. Okres historyczny	II_ wojna_ światowa_
23. Podstawy zakwalifikowania	Żołnierze WP polegli w czasie działań wojennych w 1939 r.
24. Przynależność	Narodowość: polska_
25. Osoby	brak danych


## Zdjęcia





**KARTA OBIEKTU**

Nr wew. 06-10-006

Województwo	Świętokrzyskie
Powiat	Konecki
Gmina	Stąporków
1. Miejscowość	Krasna
2. Rodzaj obiektu	grób_ zbiorowy_
3. Liczba pochowanych	brak danych
4. Nazwa lokalizacji	Cmentarz Parafii Kościoła Rzymskokatolickiego w Krasnej
5. Rodzaj lokalizacji	cmentarz parafialny
6. Dawna nazwa miejscowości	Krasna
7. Nr działki	120/1
8. Opis lokalizacji	Cmentarz usytuowany przy drodze powiatowej nr 0450T Samsonów - Krasna - Ruda Strawczyńska
9. Opis topografii	---
10. Opis obiektu	Cmentarz ogrodzony grubym murem z kamienia łupanego, wejście bramą od strony wschodniej
11. Nazwa obiektu	Mogiła żołnierzy WP, 1939 r.
12. Lokalizacja	Kwaterna żołnierzy znajduje się blisko muru cmentarnego od strony południowej
13. Ochrona konserwatorska	---
14. Właściciel działki	Parafia Kościoła Rzymskokatolickiego w Krasnej
15. Zarządca działki	Parafia Kościoła Rzymskokatolickiego w Krasnej
16. Nr obiektu	2
17. Opis obiektu	Podstawa kwatery wyłożona płytami granitowymi w kolorze siwym, w centralnym miejscu ustawiona pionowo granitowa płyta inskrypcyjna (123 x 86), czarna z wykutym krzyżem, orłem w koronie i napisem: KWATERA ŻOŁNIERZY WOJSKA POLSKIEGO/ 3 DYWIZJI PIECHOTY/ 7 PUŁKU PIECHOTY LEGIONOWEJ/ POLEGŁYCH W OBRONIE OJCZYZNY/ W DNIU 06 WRZEŚNIA 1939 R./ CZEŚĆ ICH PAMIĘCI/ UM STĄPORKÓW 2002 R. Całość zamknięta ogrodzeniem z metalowych słupków połączonych prętami na których widnieje napis POLEGŁYM NA POLU CHWAŁY
18. Bibliografia	L. Kaczanowski. B. Paprocki <i>"Miejsca pamięci narodowej 1939-1945 w województwie kieleckim"</i> OKBZH w Kielcach, sygn. Ds.17/69, "Rejestr..." M. Prowit, <i>Komentarze</i> L. Kaczanowski, <i>Zbrodnie Wehrmachtu w powiatach włoszczowskim i koneckim</i>
19. Rok powstania obiektu	1939
20. Opis powstania obiektu	---
21. Autor projektu	---
22. Okres historyczny	II_ wojna_ światowa_
23. Podstawy zakwalifikowania	Żołnierze WP polegli w czasie działań wojennych w 1939 r.
24. Przynależność	Narodowość: polska_
25. Osoby	brak danych
<b>Zdjęcia</b>	
	



**KARTA OBIEKTU**

Nr wew. 06-10-007

Województwo	Świętokrzyskie
Powiat	Konecki
Gmina	Stąporków
1. Miejscowość	Krasna
2. Rodzaj obiektu	grób_ zbiorowy_
3. Liczba pochowanych	brak danych, w tym zidentyfikowanych: 1
4. Nazwa lokalizacji	Cmentarz Parafii Kościoła Rzymskokatolickiego w Krasnej
5. Rodzaj lokalizacji	cmentarz parafialny
6. Dawna nazwa miejscowości	Krasna
7. Nr działki	120/1
8. Opis lokalizacji	Cmentarz usytuowany przy drodze powiatowej nr 0450T Samsonów - Krasna - Ruda Strawczyńska
9. Opis topografii	---
10. Opis obiektu	Cmentarz ogrodzony grubym murem z kamienia łupanego, wejście bramą od strony wschodniej
11. Nazwa obiektu	Mogiła żołnierzy WP, 1939 r.
12. Lokalizacja	Kwaterna żołnierzy znajduje się po lewej stronie cmentarza, blisko głównego wejścia
13. Ochrona konserwatorska	---
14. Właściciel działki	Parafia Kościoła Rzymskokatolickiego w Krasnej
15. Zarządca działki	Parafia Kościoła Rzymskokatolickiego w Krasnej
16. Nr obiektu	1
17. Opis obiektu	W centralnym miejscu kwatery ustawiona pionowo granitowa płyta inskrypcyjna (123 x 86) w kolorze ciemno - siwym z wykutym krzyżem i napisem: KWATERA ŻOŁNIERZY WOJSKA POLSKIEGO/ 3 DYWIZJI PIECHOTY/ 7 PUŁKU PIECHOTY LEGIONOWEJ/ POLEGŁYCH W OBRONIE OJCZYZNY/ W DNIU 06 WRZEŚNIA 1939 R./ CZEŚĆ ICH PAMIĘCI/ UM STĄPORKÓW 2000 R. Po obu stronach płyty posadzone żywotniki, obok zaś nagrobek z lastryko Adolfa Rachonia z płytą inskrypcyjną czarną na której widnieje napis: "Ś.P. ADOLF RACHOŃ KAPRAŁ PODCHOR. 7 PP LEG. NAUCZYCIEL UR. 25.VIII.1913 R. w DZIERZKOWICACH woj. LUBLIN POLEGŁ 6.IX.1939 R. CZEŚĆ BOHATEROM OJCZYZNY". Pozostała część wyłożona płytami granitowymi w kolorze siwym. Całość zamknięta betonowym murkiem (184 x 626) i ogrodzeniem z metalowych słupków połączonych prętami z napisem POLEGŁYM NA POLU CHWAŁY
18. Bibliografia	L. Kaczanowski. B. Paprocki "Miejsca pamięci narodowej 1939-1945 w województwie kieleckim" OKBZH w Kielcach, sygn. Ds.17/69, "Rejestr..." M. Prowit, <i>Komentarze</i> L. Kaczanowski, <i>Zbrodnie Wehrmachtu w powiatach włoszczowskim i koneckim</i>
19. Rok powstania obiektu	1939
20. Opis powstania obiektu	---
21. Autor projektu	---
22. Okres historyczny	II wojna światowa_
23. Podstawy zakwalifikowania	Żołnierze WP polegli w czasie działań wojennych w 1939 r.
24. Przynależność	Narodowość: polska_
25. Osoby	Adolf Rachoń, narodowość polska, przynależność do armii - Wojsko Polskie, jednostka wojskowa - 7 PP.LEG., stopień wojskowy - podchorąży, okres historyczny - II wojna światowa, data śmierci - 6.09.1939 r.
<b>Zdjęcia</b>	



**KARTA OBIEKTU**

Nr wew. 06-10-008

Województwo	Świętokrzyskie
Powiat	Konecki
Gmina	Stąporków
1. Miejscowość	Czarna
2. Rodzaj obiektu	grób_ pojedynczy_
3. Liczba pochowanych	1, w tym zidentyfikowanych: 1
4. Nazwa lokalizacji	Cmentarz Parafii Kościoła Rzymskokatolickiego w Czarnej
5. Rodzaj lokalizacji	cmentarz parafialny
6. Dawna nazwa miejscowości	Czarna
7. Nr działki	399
8. Opis lokalizacji	Cmentarz usytuowany przy drodze powiatowej nr 0455T Końskie, Wąsosz, Czarna
9. Opis topografii	---
10. Opis obiektu	Cmentarz ogrodzony grubym murem z kamienia łupanego dzielący się na cmentarz stary po lewej stronie i na cmentarz nowy po prawej stronie drogi prowadzącej do wsi Wąsosz
11. Nazwa obiektu	Mogiła partyzanta ps. "Malec", 1944 r.
12. Lokalizacja	Mogiła znajduje się na cmentarzu parafialnym starym, na końcu alejki po jej prawej stronie, biegnącej wzdłuż muru cmentarnego od strony wschodniej
13. Ochrona konserwatorska	---
14. Właściciel działki	Parafia Kościoła Rzymsko - Katolickiego w Czarnej
15. Zarządca działki	Parafia Kościoła Rzymsko - Katolickiego w Czarnej
16. Nr obiektu	3
17. Opis obiektu	Pomnik wykonany w całości z płyt granitowych. Podstawa w kolorze siwym i narożnikami czarnymi, płyta inskrypcyjna (158 x 100) czarna, ustawiona pod kątem z wygrawerowanym krzyżem i napisem: Ś.P./ TU SPOCZYWA/ PARTYZANT PS. "MALEC"/ ŻYŁ LAT 18/ ZGINĄŁ W 1944 R/ NA STACJI NIEKŁAŃ/ CZEŚĆ JEGO PAMIĘCI. Na płycie inskrypcyjnej dużej umieszczona niewielka płyta inskrypcyjna z granitu (48 x 58) z wykutym krzyżem i napisem (pochodzenie nieznane) Ś.P. LESZEK ZARĘBSKI ŻOŁNIERZ AK/ PS. "MALEC" UCZEŃ LO KOŃSKIE
18. Bibliografia	L. Kaczanowski. B. Paprocki <i>"Miejsca pamięci narodowej 1939-1945 w województwie kieleckim"</i> B. Hillebrandt, <i>Partyzantka na kielecczyźnie</i> C. Chlebowski, <i>Gdy las był domem</i>
19. Rok powstania obiektu	1944
20. Opis powstania obiektu	---
21. Autor projektu	---
22. Okres historyczny	II_ wojna_ światowa_
23. Podstawy zakwalifikowania	Partyzant
24. Przynależność	Narodowość: polska_
25. Osoby	Leszek Zarębski ps. "Malec", narodowość polska, przynależność do armii - Armia Krajowa, okres historyczny - II wojna światowa, data urodzenia - 1926 r., data śmierci - 1944 r.
<b>Zdjęcia</b>	



**KARTA OBIEKTU**

Nr wew. 06-10-009

Województwo	Świętokrzyskie
Powiat	Konecki
Gmina	Stąporków
1. Miejscowość	Czarna
2. Rodzaj obiektu	grób_ zbiorowy_
3. Liczba pochowanych	brak danych; w tym zidentyfikowanych: brak
4. Nazwa lokalizacji	Cmentarz Parafii Kościoła Rzymskokatolickiego w Czarnej
5. Rodzaj lokalizacji	cmentarz parafialny
6. Dawna nazwa miejscowości	Czarna
7. Nr działki	399
8. Opis lokalizacji	Cmentarz usytuowany przy drodze powiatowej nr 0455T Końskie, Wąsosz, Czarna
9. Opis topografii	---
10. Opis obiektu	Cmentarz ogrodzony grubym murem z kamienia łupanego dzielący się na cmentarz stary po lewej stronie i na cmentarz nowy po prawej stronie drogi prowadzącej do wsi Wąsosz
11. Nazwa obiektu	Mogiła partyzantów, 1944 r.
12. Lokalizacja	Mogiła znajduje się na cmentarzu parafialnym starym, przy końcu alejki biegnącej wzdłuż muru cmentarnego od strony wschodniej, po jego lewej stronie bezpośrednio przy ogrodzeniu
13. Ochrona konserwatorska	---
14. Właściciel działki	Parafia Kościoła Rzymskokatolickiego w Czarnej
15. Zarządca działki	Parafia Kościoła Rzymskokatolickiego w Czarnej
16. Nr obiektu	3
17. Opis obiektu	Nagrobek wykonany z płyt granitowych w kolorze siwym (181 x 193) na betonowej niewielkiej podstawie i czarną pionowo osadzoną tablicą inskrypcyjną (77 x 52) oraz wykutym napisem: Ś.P./ TU SPOCZYWAJĄ PARTYZANCI POLEGLI W 1944 R/ POKÓJ ICH DUSZOM/ UM STĄPORKÓW 1999 R. na tle krzyża z rurek metalowych z figurą Jezusa Ukrzyżowanego
18. Bibliografia	L. Kaczanowski. B. Paprocki <i>"Miejsca pamięci narodowej 1939-1945 w województwie kieleckim"</i> B. Hillebrandt, <i>Partyzantka na kielecczyźnie</i> C. Chlebowski, <i>Gdy las był domem</i>
19. Rok powstania obiektu	1944
20. Opis powstania obiektu	---
21. Autor projektu	---
22. Okres historyczny	II_ wojna_ światowa_
23. Podstawy zakwalifikowania	Partyzanci
24. Przynależność	Narodowość: polska_
25. Osoby	brak danych
<b>Zdjęcia</b>	



**KARTA OBIEKTU**

Nr wew. 06-10-010

Województwo	<b>Świętokrzyskie</b>
Powiat	<b>Konecki</b>
Gmina	<b>Stąporków</b>
1. Miejscowość	<b>Czarna</b>
2. Rodzaj obiektu	<b>grób_ zbiorowy_</b>
3. Liczba pochowanych	<b>brak danych</b>
4. Nazwa lokalizacji	<b>Cmentarz Parafii Kościoła Rzymskokatolickiego w Czarnej</b>
5. Rodzaj lokalizacji	<b>cmentarz parafialny</b>
6. Dawna nazwa miejscowości	<b>Czarna</b>
7. Nr działki	<b>399</b>
8. Opis lokalizacji	<b>Cmentarz usytuowany przy drodze powiatowej nr 0455T Końskie, Wąsosz, Czarna</b>
9. Opis topografii	---
10. Opis obiektu	<b>Cmentarz ogrodzony grubym murem z kamienia łupanego dzielący się na cmentarz stary po lewej stronie i na cmentarz nowy po prawej stronie drogi prowadzącej do wsi Wąsosz</b>
11. Nazwa obiektu	<b>Mogiła żołnierzy WP, 1939 r.</b>
12. Lokalizacja	<b>Mogiła usytuowana w prawym rogu cmentarza parafialnego starego tuż przy ogrodzeniu</b>
13. Ochrona konserwatorska	---
14. Właściciel działki	<b>Parafia Kościoła Rzymskokatolickiego w Czarnej</b>
15. Zarządca działki	<b>Parafia Kościoła Rzymskokatolickiego w Czarnej</b>
16. Nr obiektu	<b>1</b>
17. Opis obiektu	<b>Nagrobek wykonany w całości z granitu w kolorze siwym (109 x 214 x 39) z narożnikami czarnymi i czarną pionowo osadzoną tablicą inskrypcyjną (63 x 106) oraz wykutym napisem: Ś.P./ TU SPOCZYWAJA/ ŻOŁNIERZE WOJSKA POLSKIEGO/ POLEGLI W OBRONIE OJCZYZNY W 1939 R./ POKÓJ ICH DUSZOM/ URZĄD MIEJSKI STĄPORKÓW 1998 R. Wokół opaska z płyt granitowych, po prawej stronie posadzone żywotniki.</b>
18. Bibliografia	<b>L. Kaczanowski. B. Paprocki "Miejsca pamięci narodowej 1939-1945 w województwie kieleckim" Bibl. Wrzesień 1939 roku na Kielecczyźnie M. Prowit, Komentarze do historii polskich działań obronnych</b>
19. Rok powstania obiektu	<b>1939 r.</b>
20. Opis powstania obiektu	---
21. Autor projektu	---
22. Okres historyczny	<b>II_ wojna_ światowa_</b>
23. Podstawy zakwalifikowania	<b>brak danych</b>
24. Przynależność	<b>Narodowość: polska_</b>
25. Osoby	<b>brak danych</b>

**Zdjęcia**

**KARTA OBIEKTU**

Nr wew. 06-10-011

Województwo	Świętokrzyskie
Powiat	Konecki
Gmina	Stąporków
1. Miejscowość	Furmanów
2. Rodzaj obiektu	pomnik_
3. Liczba pochowanych	8; w tym zidentyfikowanych: 8
4. Nazwa lokalizacji	
5. Rodzaj lokalizacji	
6. Dawna nazwa miejscowości	
7. Nr działki	
8. Opis lokalizacji	Pomnik usytuowany w miejscowości Furmanów obok posesji nr 78
9. Opis topografii	---
10. Opis obiektu	Pomnik w formie wysokiego krzyża i bloków kamiennych w kształcie sześcianu o różnej wielkości. Od frontu dwie tablice o wymiarach 100 x 42 cm oraz 96 x 42 cm z napisem, nad nimi znak Polski Walczącej i orła białego w koronie. Ogrodzenie z bali drewnianych.
11. Nazwa obiektu	pomnik partyzantów AK, 1944
12. Lokalizacja	w miejscowości Furmanów obok posesji nr 78
13. Ochrona konserwatorska	---
14. Właściciel działki	
15. Zarządca działki	
16. Nr obiektu	
17. Opis obiektu	Pomnik w formie wysokiego krzyża i bloków kamiennych w kształcie sześcianu o różnej wielkości. Od frontu dwie tablice o wymiarach 100 x 42 cm i 96 x 42 cm z napisem: Tablica 1 GDY UTRUDZONY ŻYCIEM TU WSTRZYMASZ SWÓJ KROK,/ A Z GŁĘBOKIM WESTCHNIENIEM DO BOGA W WOLNEJ POLSCE DOMU/ SWEGO SZUKAĆ BĘDIESZ ZACHOWAJ PAMIĘĆ LEŚNYCH ŻOŁNIERZY,/ KTÓRZY WALCZĄC O WOLNĄ I DLA CIEBIE - SPOCZĘLI TU NA WIEKI Tablica 2 DNIA 5 LISTOPADA 1944 R. ODDZIAŁ 3 PP LEGIONÓW AK POD/ DOW. KPT. ANTONIEGO HEDY PS. "SZARY" W BITWIE O "PIEKIEŁKO"/ ZOSTAWIŁ NA WIECZNEJ WARCIE CISZY - SPOKOJU I ZAPOMNIENIA/ WSPANIAŁYCH ŻOŁNIERZY - WIERNYCH SYNÓW BOGA I OJCZYZNY/ PPOR. "GRAD" KOWALCZYK STANISŁAW/ KPR. PCHR. "BAK" CICHOSZ JÓZEF L. 26/ SSTRZ. "BRYŚ" CICHOSZ GRZEGORZ L.21/ KPR. "JURE" SPYTEK JERZY/ SSTRZ. "BYSTRY" SKUZA STEFAN/ SSTRZ. "GŁOS" SERBA JAN/ SSTRZ. "ROLAND" N.N./ SSTRZ. "EROS" N.N. Nad napisami znak Polski Walczącej i orła białego w koronie. Ogrodzenie z bali drewnianych.
18. Bibliografia	L. Kaczanowski. B. Paprocki "Miejsca pamięci narodowej 1939-1945 w województwie kieleckim" OKBZH w Kielcach, sygn.Ds.148/69 C. Chlebowski, "Pozdrowcie Góry Świętokrzyskie"
19. Rok powstania obiektu	brak danych
20. Opis powstania obiektu	
21. Autor projektu	brak danych
22. Okres historyczny	II_ wojna_ światowa_
23. Podstawy zakwalifikowania	
24. Przynależność	Narodowość: polska_
25. Osoby	1. ppor. "Grad" - Kowalczyk Stanisław 2. kpr. poch. "Bak" - Cichosz Józef, L. 26 3. sstrz. "Bryś" - Cichosz Grzegorz, L. 21 4. kpr. "Jure" - Spytek Jerzy 5. sstrz. "Bystry" - Skuza Stefan 6. sstrz. "Głos" - Serba Jan 7. sstrz. "Roland" - N.N. 8. sstrz. "Eros" - N.N.
<b>Zdjęcia</b>	

**KARTA OBIEKTU**

Nr wew. 06-10-012

Województwo	<b>Świętokrzyskie</b>
Powiat	<b>Konecki</b>
Gmina	<b>Stąporków</b>
1. Miejscowość	<b>Duraczów</b>
2. Rodzaj obiektu	<b>grób_ zbiorowy_</b>
3. Liczba pochowanych	<b>brak danych; w tym zidentyfikowanych: brak</b>
4. Nazwa lokalizacji	
5. Rodzaj lokalizacji	<b>w lesie</b>
6. Dawna nazwa miejscowości	
7. Nr działki	
8. Opis lokalizacji	<b>Mogiła znajduje się w lesie w odległości 200 m od wsi Duraczów</b>
9. Opis topografii	---
10. Opis obiektu	<b>Mogiła leśna obłożona mchem, w centralnej części osadzony brzozy krzyż, ogrodzenie - płotek drewniany (185 x 230 cm)</b>
11. Nazwa obiektu	<b>Mogiła nieznanego żołnierza WP, 1940</b>
12. Lokalizacja	<b>Mogiła znajduje się w lesie około 200 m od wsi Duraczów</b>
13. Ochrona konserwatorska	---
14. Właściciel działki	
15. Zarządca działki	
16. Nr obiektu	
17. Opis obiektu	<b>Mogiła leśna obłożona mchem, w centralnej części osadzony brzozy krzyż, ogrodzenie - płotek drewniany (185 x 230 cm). Treść napisu: Tu spoczywają ofiary terroru II wojny światowej. Cześć Ich Pamięci</b>
18. Bibliografia	<b>L. Kaczanowski. B. Paprocki "Miejsca pamięci narodowej 1939-1945 w województwie kieleckim" M. Szymański, Oddział majora "Hubala"</b>
19. Rok powstania obiektu	<b>brak danych</b>
20. Opis powstania obiektu	
21. Autor projektu	<b>brak danych</b>
22. Okres historyczny	<b>II_ wojna_ światowa_</b>
23. Podstawy zakwalifikowania	
24. Przynależność	<b>Narodowość: polska_</b>
25. Osoby	
<b>Zdjęcia</b>	



**KARTA OBIEKTU**

Nr wew. 06-10-013


Województwo	<b>Świętokrzyskie</b>
Powiat	<b>Konecki</b>
Gmina	<b>Stąporków</b>
1. Miejscowość	<b>Hucisko</b>
2. Rodzaj obiektu	<b>grób_ pojedynczy_</b>
3. Liczba pochowanych	<b>1; w tym zidentyfikowanych: 1</b>
4. Nazwa lokalizacji	
5. Rodzaj lokalizacji	
6. Dawna nazwa miejscowości	
7. Nr działki	
8. Opis lokalizacji	<b>Grób usytuowany w miejscowości Hucisko, przy drodze nr 0450T naprzeciwko posesji nr 121</b>
9. Opis topografii	---
10. Opis obiektu	<b>Na tle krzyża z metalowych rurek, pomnik z betonu na jednostopniowej prostokątnej podstawie. Na ścianie frontowej niklowana tablica z napisem.</b>
11. Nazwa obiektu	<b>Pomnik żołnierza AL, 1943</b>
12. Lokalizacja	<b>Naprzeciwko posesji nr 121, przy drodze nr 0450T w miejscowości Hucisko</b>
13. Ochrona konserwatorska	---
14. Właściciel działki	
15. Zarządca działki	
16. Nr obiektu	
17. Opis obiektu	<b>Na tle krzyża z metalowych rurek, grób z betonu na jednostopniowej prostokątnej podstawie. Na ścianie frontowej niklowana tablica z napisem: W DNIU 3 KWIETNIA 1943 r. POLEGŁ Z RĄK OKUPANTA HITLEROWSKIEGO JEDYNAK WŁADYSŁAW S. JANA SOŁTYS WSI HUCISKO, ŻOŁNIERZ AL./ CZEŚĆ JEGO PAMIĘCI.</b>
18. Bibliografia	<b>Bogdan Hillebrandt, Partyzantka na Kielecczyźnie 1939 Jacek E. Wilczur, Sosny były świadkami</b>
19. Rok powstania obiektu	<b>brak danych</b>
20. Opis powstania obiektu	
21. Autor projektu	<b>brak danych</b>
22. Okres historyczny	<b>II_ wojna_ światowa_</b>
23. Podstawy zakwalifikowania	
24. Przynależność	<b>Narodowość: polska_</b>
25. Osoby	
<b>Zdjęcia</b>	






**KARTA OBIEKTU**

Nr wew. 06-10-014

Województwo	Świętokrzyskie
Powiat	Konecki
Gmina	Stąporków
1. Miejscowość	Modrzewina
2. Rodzaj obiektu	grób_ zbiorowy_
3. Liczba pochowanych	
4. Nazwa lokalizacji	
5. Rodzaj lokalizacji	
6. Dawna nazwa miejscowości	
7. Nr działki	
8. Opis lokalizacji	Pomnik na skraju lasu, przy drodze leśnej, naprzeciw posesji nr 35.
9. Opis topografii	---
10. Opis obiektu	Grób wzniesiony z dwóch bloków piaskowca w kształcie sześcianu o różnej wielkości. Od frontu, na większym kamieniu wykuty napis, na drugim zaś data 1943. Po bokach mogiły ozobne znicze żeliwne. Całość zamknięta w ozdobnym ogrodzeniu i wyłożona płytami z piaskowca.
11. Nazwa obiektu	pomnik powstańców, 1943
12. Lokalizacja	Mogiła na skraju lasu, przy drodze leśnej, naprzeciw posesji nr 35
13. Ochrona konserwatorska	---
14. Właściciel działki	
15. Zarządca działki	
16. Nr obiektu	
17. Opis obiektu	Grób wzniesiony z dwóch bloków piaskowca w kształcie sześcianu o różnej wielkości. Od frontu, na większym kamieniu wykuty napis: ZGINĘLI W WALCE Z OKUPANTEM HITLEROWSKIM 3 LIPCA 1943 R./ KPT. HENRYK KOZUBSKI PS. "KALIŃSKI" L. 23 SZEF SZTABU OKRĘGU KIELECKIEGO GL/ GWARDZISTA PS. "EDWARD" Z WARSZAWY L. OK.27/ PARTYZANT RADZIECKI GWARDZISTA PS. "OLEK" L. OK.22,/ KOBIETA Z WARSZAWY L.OK. 35/ CZEŚĆ ICH PAMIĘCI/ MODRZEWINA 1973 r., na drugim zaś data 1943. Po bokach mogiły ozdobne znicze żeliwne. Całość zamknięta w ozdobnym ogrodzeniu i wyłożona płytami z piaskowca
18. Bibliografia	L. Kaczanowski, B. Paprocki, Miejsca pamięci narodowej 1939-1945 w woj. Kieleckim B. Hildebrandt, Partyzantka na Kielecczyźnie B. Garas, Oddziały Gwardii i Armii Ludowej 1942-1945
19. Rok powstania obiektu	1973 r.
20. Opis powstania obiektu	
21. Autor projektu	brak danych
22. Okres historyczny	II_ wojna_ światowa_
23. Podstawy zakwalifikowania	
24. Przynależność	Narodowość: polska_ Narodowość: rosyjska_
25. Osoby	1. kpt. Henryk Kozubski ps. "Kaliński", lat 23, szef sztabu okręgu kieleckiego GL 2. gwardzista ps. "Edward" z Warszawy, lat ok. 27 3. partyzant radziecki gwardzista ps. "Olek", lat ok. 22 4. kobieta z Warszawy, lat ok.35
<b>Zdjęcia</b>	
	

**KARTA OBIEKTU**

Nr wew. 06-10-015

Województwo	Świętokrzyskie
Powiat	Konecki
Gmina	Stąporków
1. Miejscowość	Wólka Plebańska
2. Rodzaj obiektu	pomnik_
3. Liczba pochowanych	
4. Nazwa lokalizacji	
5. Rodzaj lokalizacji	
6. Dawna nazwa miejscowości	
7. Nr działki	
8. Opis lokalizacji	Pomnik w pobliżu przystanku kolejowego Wólka Plebańska, przy torach na niewielkim pagórku
9. Opis topografii	---
10. Opis obiektu	Pomnik w formie głazu na betonowej podstawie (150 x 102 x 42). Z przodu przymocowany stalowy krzyż i marmurowa tablica (46 x 62 cm) z napisem. W rogach tablicy znaki: polski walczącej oraz żołnierzy Świętokrzyskich Zgrupowań Partyzanckich AK "Ponury" i "Cichociemnych"
11. Nazwa obiektu	Pomnik akcji partyzanckich, 1943
12. Lokalizacja	Pomnik w pobliżu przystanku kolejowego Wólka Plebańska, przy torach na niewielkim pagórku
13. Ochrona konserwatorska	---
14. Właściciel działki	
15. Zarządca działki	
16. Nr obiektu	
17. Opis obiektu	Pomnik w formie głazu na betonowej podstawie (150 x 102 x 42). Z przodu przymocowany stalowy krzyż i marmurowa tablica (46 x 62 cm) z napisem: Ś+P PPOR. CICHOCIEMNY "MOCNY" RAFAŁ NIEDZIELSKI, LTN. ARMII RADZIECKIEJ NN "ARKADIJ", ŻOŁNIERZE II ZGRUPOWANIA "ROBOTA" Z PARTYZANCKICH ZGRUPOWAŃ GÓR ŚWIĘTOKRZYSKICH AK "PONUREGO" POLEGLI 04.09.1943 r. W rogach tablicy znak polski walczącej oraz żołnierzy Świętokrzyskich Zgrupowań Partyzanckich Ak "Ponury" i "Cichociemnych".
18. Bibliografia	L. Kaczanowski, B. Paprocki, "Miejsca pamięci narodowej 1939-1945 w woj. kieleckim"
19. Rok powstania obiektu	brak danych
20. Opis powstania obiektu	
21. Autor projektu	brak danych
22. Okres historyczny	II_ wojna_ światowa_
23. Podstawy zakwalifikowania	
24. Przynależność	
25. Osoby	1. ppor. Cichociemny "Mocny" Rafał Niedzielski 2. ltn. Armii Radzieckiej NN "Arkadij" oraz żołnierze II Zgrupowania "Robota" z Partyzanckich Zgrupowań Gór Świętokrzyskich AK "Ponurego"
<b>Zdjęcia</b>	
	

**KARTA OBIEKTU**

Nr wew. 06-10-016

Województwo	Świętokrzyskie
Powiat	Konecki
Gmina	Stąporków
1. Miejscowość	Wielka Wieś
2. Rodzaj obiektu	pomnik_
3. Liczba pochowanych	brak, w tym zidentyfikowanych: brak
4. Nazwa lokalizacji	
5. Rodzaj lokalizacji	
6. Dawna nazwa miejscowości	
7. Nr działki	
8. Opis lokalizacji	Pomnik za wsią Wielka Wieś, na skraju lasu, przy drodze prowadzącej do wsi Boków, oznaczonej jako droga Samsonów - Odrowąż - Boków nr 0437T
9. Opis topografii	---
10. Opis obiektu	Pomnik w formie ażurowego krzyża z żelaznej kratownicy osadzony na trzystopniowej podstawie wyłożonej granitem o wymiarach: 325 x 325 x 46 cm, 225 x 225 x 57 cm, 126 x 119 x 48 cm, w ogrodzeniu z siatki. Na krzyżu metalowa figura Jezusa Ukrzyżowanego, poniżej znak polski walczącej. W podstawie wmontowana tablica granitowa (120 x 52 cm) z napisem, nad nią metalowy orzeł w koronie. Po obu stronach pomnika stojące łuski armatnie. Teren w ogrodzeniu pomnika wyłożony kostką granitową.
11. Nazwa obiektu	Pomnik żołnierzy AK, 1943
12. Lokalizacja	Za Wielką Wsią, na skraju lasu, przy drodze prowadzącej do wsi Boków, oznaczonej jako droga Samsonów- Odrowąż - Boków nr 0437T
13. Ochrona konserwatorska	---
14. Właściciel działki	
15. Zarządca działki	
16. Nr obiektu	
17. Opis obiektu	Pomnik w formie ażurowego krzyża z żelaznej kratownicy osadzony na trzystopniowej podstawie wyłożonej granitem o wymiarach: 323 x 323 x 46 cm, 225 x 225 x 57 cm, 126 x 119 x 48 cm, w ogrodzeniu z siatki. Na krzyżu metalowa figura Jezusa Ukrzyżowanego, poniżej znak polski walczącej. W podstawie wmontowana tablica granitowa (120 x 52 cm) z napisem: Tu zginęli w walce z Niemcami 14.X.1943 r. żołnierzy Partyz. Zgrupowań Świętokrzyskich AK "PONURY" z II Zgrupowania "ROBOTA" ppor cichociemny "ROBOT" Waldemar Szwiec b. żołnierze wydzielonej organizacji dyw. ZWZ-AK "WACHLARZ" 1941-1943 pchor. "STASZEK" Stanisław Wolf, st. strz. "GRAŻYNA" Grażyna Sniadecka, st.strz."AZOR" Piotr Downar, st. strz. "JASIEK" Jan Rychter PRZECHODNIU POWIEDZ POLSCE ŻE PADLIŚMY W JEJ OBRONIE. Nad tablicą metalowy orzeł w koronie. Po obu stronach pomnika stojące łuski armatnie. Teren w ogrodzeniu pomnika wyłożony kostką granitową.
18. Bibliografia	L. Kaczanowski, B. Paprocki, Miejsce pamięci narodowej 1939-1945 w woj. Kieleckim OKBZH w Kielcach, syg.Ds. 148/69 C. Chlebowski, Pozdrowcie Góry Świętokrzyskie J. Wilczur, Sosny były świadkami
19. Rok powstania obiektu	brak danych
20. Opis powstania obiektu	
21. Autor projektu	brak danych
22. Okres historyczny	II wojna światowa_
23. Podstawy zakwalifikowania	
24. Przynależność	
25. Osoby	1. pchor. "Staszek" Stanisław Wolf 2. st. strz. "Grażyna" Grażyna Sniadecka 3. st. strz. "Azor" Piotr Downar 4. st. strz. "Jasiek" Jan Rychter
<b>Zdjęcia</b>	

**KARTA OBIEKTU**

Nr wew. 06-10-017

Województwo	<b>Świętokrzyskie</b>
Powiat	<b>Konecki</b>
Gmina	<b>Stąporków</b>
1. Miejscowość	<b>Piasek</b>
2. Rodzaj obiektu	<b>pomnik_</b>
3. Liczba pochowanych	
4. Nazwa lokalizacji	
5. Rodzaj lokalizacji	
6. Dawna nazwa miejscowości	
7. Nr działki	
8. Opis lokalizacji	<b>Pomnik w miejscowości Piasek, przy posesji nr 11</b>
9. Opis topografii	---
10. Opis obiektu	<b>Pomnik w formie głazu na betonowej podstawie (195 x 77 x 48 cm) z metalowym krzyżem i figurą Jezusa Ukrzyżowanego. Po prawej stronie tablica granitowa (52 x 82 cm) ze znakiem polski walczącej i napisem. Całość ogrodzona płotem drewnianym z furtką metalową i osadzonymi w niej łuskami karabinowymi</b>
11. Nazwa obiektu	<b>Pomnik ofiar mordu, 1943</b>
12. Lokalizacja	<b>Pomnik w miejscowości Piasek, przy posesji nr 11</b>
13. Ochrona konserwatorska	---
14. Właściciel działki	
15. Zarządca działki	
16. Nr obiektu	
17. Opis obiektu	<b>Pomnik w formie głazu na betonowej podstawie (195 x 77 x 48 cm) z metalowym krzyżem i figurą Jezusa Ukrzyżowanego. Po prawej stronie tablica granitowa (52 x 82 cm) ze znakiem polski walczącej i napisem: PAMIECI ZOFII JANISZEWSKIEJ lat 44 łączniczki Armii Krajowej oraz JANA JANISZEWSKIEGO lat 72 zamordowanych 14.X.1943 r. przez hitlerowców podczas obławy na II Zgrupowanie "ROBOTA" z Partyzanckich Zgrupowań Gór Świętokrzyskich "PONURY". Całość ogrodzona płotem drewnianym z furtką metalową i osadzonymi w niej łuskami karabinowymi.</b>
18. Bibliografia	<b>L. Kaczanowski, Miejsca pamięci narodowej 1939-1945 w woj. Kieleckim</b>
19. Rok powstania obiektu	<b>brak danych</b>
20. Opis powstania obiektu	
21. Autor projektu	<b>brak danych</b>
22. Okres historyczny	<b>II wojna światowa_</b>
23. Podstawy zakwalifikowania	
24. Przynależność	
25. Osoby	<b>Zofia Janiszewska, lat 44, łączniczka Armii Krajowej Jan Janiszewski, lat 72</b>
<b>Zdjęcia</b>	



**KARTA OBIEKTU**

Nr wew. 06-10-018

Województwo	Świętokrzyskie
Powiat	Konecki
Gmina	Stąporków
1. Miejscowość	Czarna
2. Rodzaj obiektu	grób_ pojedynczy_
3. Liczba pochowanych	1; w tym zidentyfikowanych:1
4. Nazwa lokalizacji	Cmentarz Parafialny w Czarnej
5. Rodzaj lokalizacji	cmentarz parafialny
6. Dawna nazwa miejscowości	
7. Nr działki	
8. Opis lokalizacji	Mogiła znajduje się na cmentarzu parafialnym starym, usytuowana na końcu głównej alei
9. Opis topografii	---
10. Opis obiektu	Nagrobek wykonany w całości z betonu. Płyta inskrypcyjna (72 x 56 cm) osadzona na podstawie spełniającej jednocześnie rolę ogrodzenia (2,00 x 1,19 m), litery ryte, z przyległym, wystającym ponad nią po prawej stronie krzyżem z figurą Jezusa Ukrzyżowanego.
11. Nazwa obiektu	Mogiła poległego w bitwie pod Gruszką Władysława Góreckiego, 1944 r.
12. Lokalizacja	Mogiła zlokalizowana na cmentarzu parafialnym starym, na końcu głównej alei
13. Ochrona konserwatorska	---
14. Właściciel działki	
15. Zarządca działki	
16. Nr obiektu	
17. Opis obiektu	Nagrobek wykonany w całości z betonu. Płyta inskrypcyjna (72 x 56 cm) osadzona na podstawie spełniającej jednocześnie rolę ogrodzenia (2,00 x 1,19), litery ryte; z przyległym, wystającym ponad nią po prawej stronie krzyżem z figurą Jezusa Ukrzyżowanego. Treść napisu: <b>WŁADYSŁAW GÓRECKI ŻYŁ LAT 25 ZGINĄŁ 29.IX.1944 W BITWIE POD GRUSZKĄ POKÓJ JEGO DUSZY</b>
18. Bibliografia	Sylwester Jedynak, "Słowo Ludu" Nr 230 z 1984 r, artykuł tyt. "Jesienią czterdziestego czwartego", str 4
19. Rok powstania obiektu	
20. Opis powstania obiektu	
21. Autor projektu	Edward Górecki
22. Okres historyczny	II_ wojna_ światowa_
23. Podstawy zakwalifikowania	
24. Przynależność	Narodowość: polska_
25. Osoby	Władysław Górecki, lat 25, zginął 29.IX.1944 r. w bitwie pod Gruszką
<b>Zdjęcia</b>	

[Drukuj](#)[Generuj PDF](#)[Powiadom](#)[Powrót](#)

